

# 施設編

## ＜施設編の見方＞

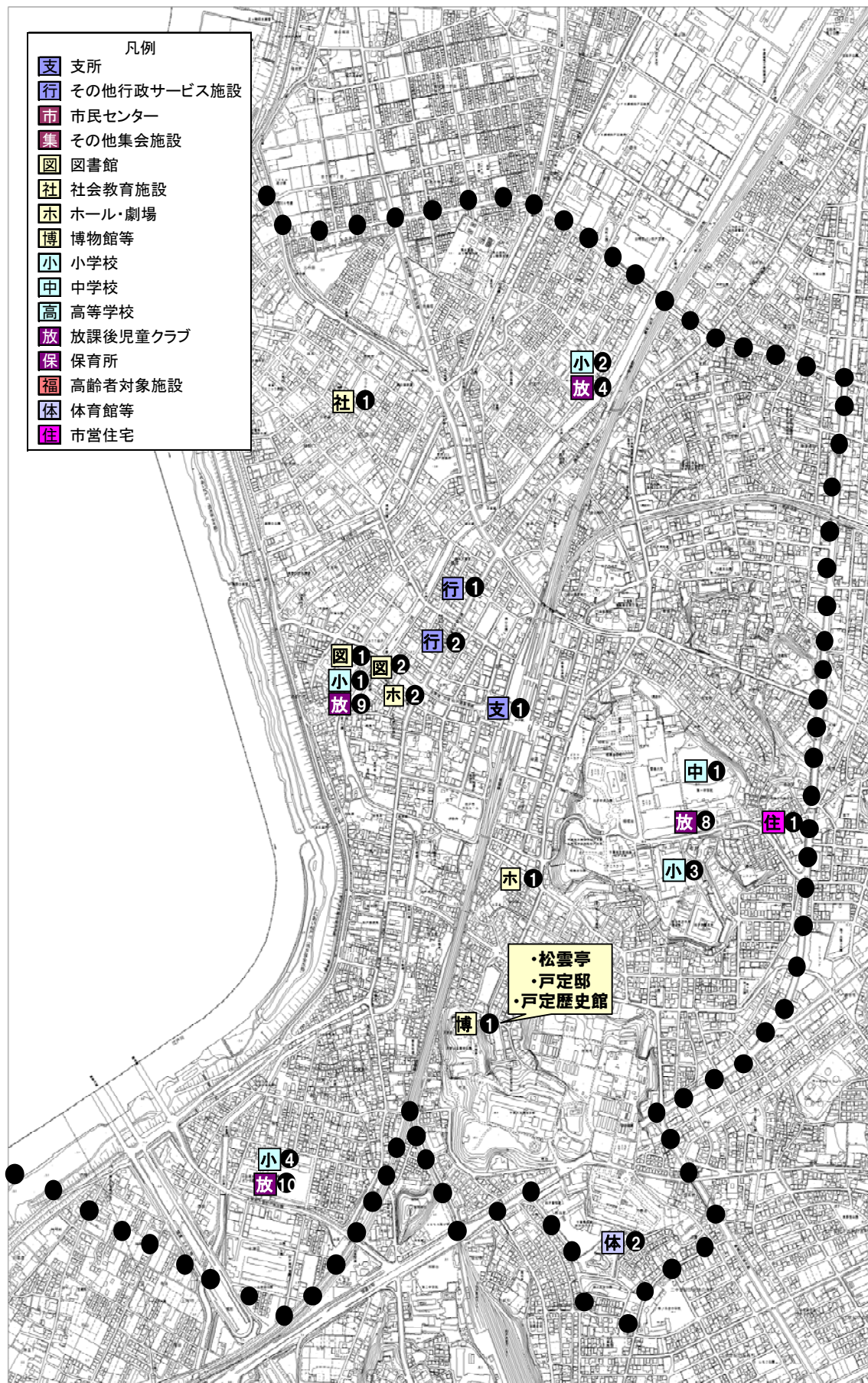
- 1 「施設編」に関しては、『松戸市公共施設白書』（平成 25 年 3 月）に依拠し、各種施設等の配置状況をまとめたものです。ただし、病院（市立病院、東松戸病院）については新たに追加しています。
- 2 松戸市基本構想に示した「生活に身近な地域」の11地域ごとに構成しています。
- 3 地図上の位置は、目安とお考えください。特に、複合施設の場合は、表記する記号が大きくなるため、実際の位置通りには、表記されていません。

# 本庁地区の主な公共施設配置状況

(㎡) は施設の延床面積

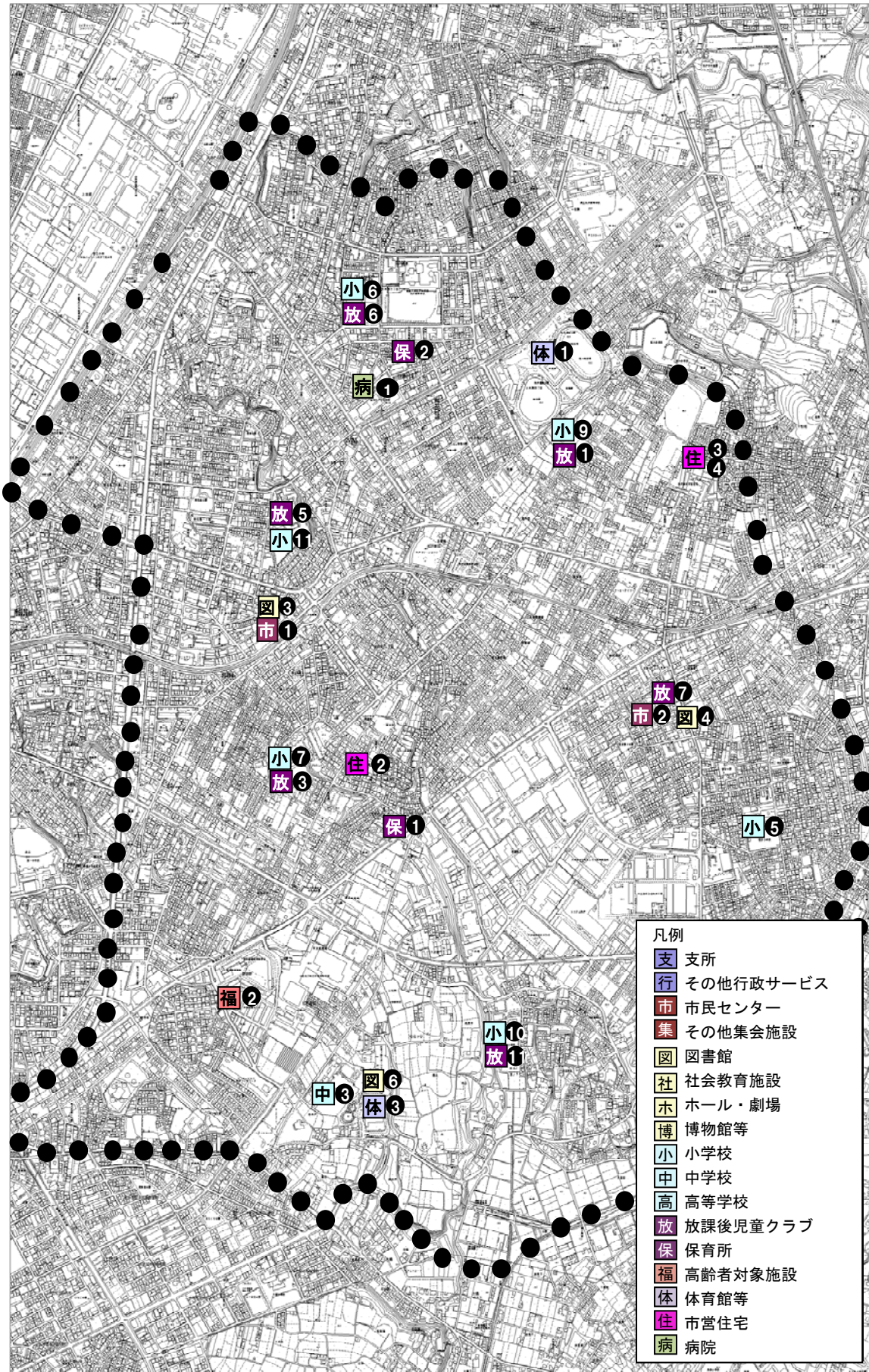
大分類		中分類	本庁地区 総人口：134.2千人 (H22 推計) (年少：17.1千人 生産：92.1千人 高齢者：25.0千人)
行政サービス施設	支所	行政サービスセンター (72㎡)	
	その他行政サービス施設	勤労会館 (1,165㎡) 女性センター (1,093㎡)	
集会施設	市民センター	明 (899㎡) 稔台 (1,575㎡) 古ヶ崎 (921㎡)	
	その他集会施設		
文化施設	図書館	本館 (1,932㎡) 子ども読書推進センター (812㎡) 明分館 (97㎡) 稔台分館 (121㎡) 古ヶ崎分館 (79㎡) 和名ヶ谷分館 (183㎡)	
	社会教育施設	青少年会館磯野口分館 (404㎡)	
	ホール・劇場	市民会館 (5,557㎡) 市民劇場 (1,699㎡)	
	博物館等	戸定邸 (725㎡) 戸定歴史館 (489㎡) 松雲亭 (161㎡)	
教育施設	小学校	中部小 (6,370㎡) 北部小 (8,100㎡) 相模台小 (7,090㎡) 南部小 (5,903㎡) 稔台小 (7,040㎡) 上本郷小 (6,865㎡) 松ヶ丘小 (6,067㎡) 古ヶ崎小 (7,935㎡) 寒風台小 (5,762㎡) 和名ヶ谷小 (6,959㎡) 上本郷第二小 (5,853㎡)	
	中学校	第一中 (9,097㎡) 古ヶ崎中 (9,191㎡) 和名ヶ谷中 (8,707㎡)	
	高等学校		
児童施設	放課後児童クラブ	寒風台わんぱく (95㎡) 古ヶ崎 (63㎡) 胡録台 (169㎡) 松戸中央 (77㎡) 上本郷第二 (117㎡) 上本郷 (94㎡) 杉の子 (民間) (164㎡) 相模台 (154㎡) 中部 (154㎡) 南部なかよし (64㎡) 和名ヶ谷 (114㎡)	
	保育所	松ヶ丘 (727㎡) 北松戸 (1,174㎡) 古ヶ崎 (578㎡) 古ヶ崎第二 (650㎡)	
福祉施設	高齢者対象施設	古ヶ崎デイサービスセンター (263㎡) 野菊野敬老ホーム (94㎡)	
スポーツ施設	体育館等	運動公園体育館 (9,159㎡) 柿/木台公園体育館 (3,344㎡) 和名ヶ谷スポーツセンター (4,642㎡)	
住宅施設	市営住宅	相模台 (3,234㎡) 天神山 (3,732㎡) 松戸新田 (3,734㎡) 松戸新田第二 (3,887㎡) 柴町 (借上げ)	
医療施設	病院	国保松戸市立病院 (14,677㎡)	

# 本庁地区（松戸地域）



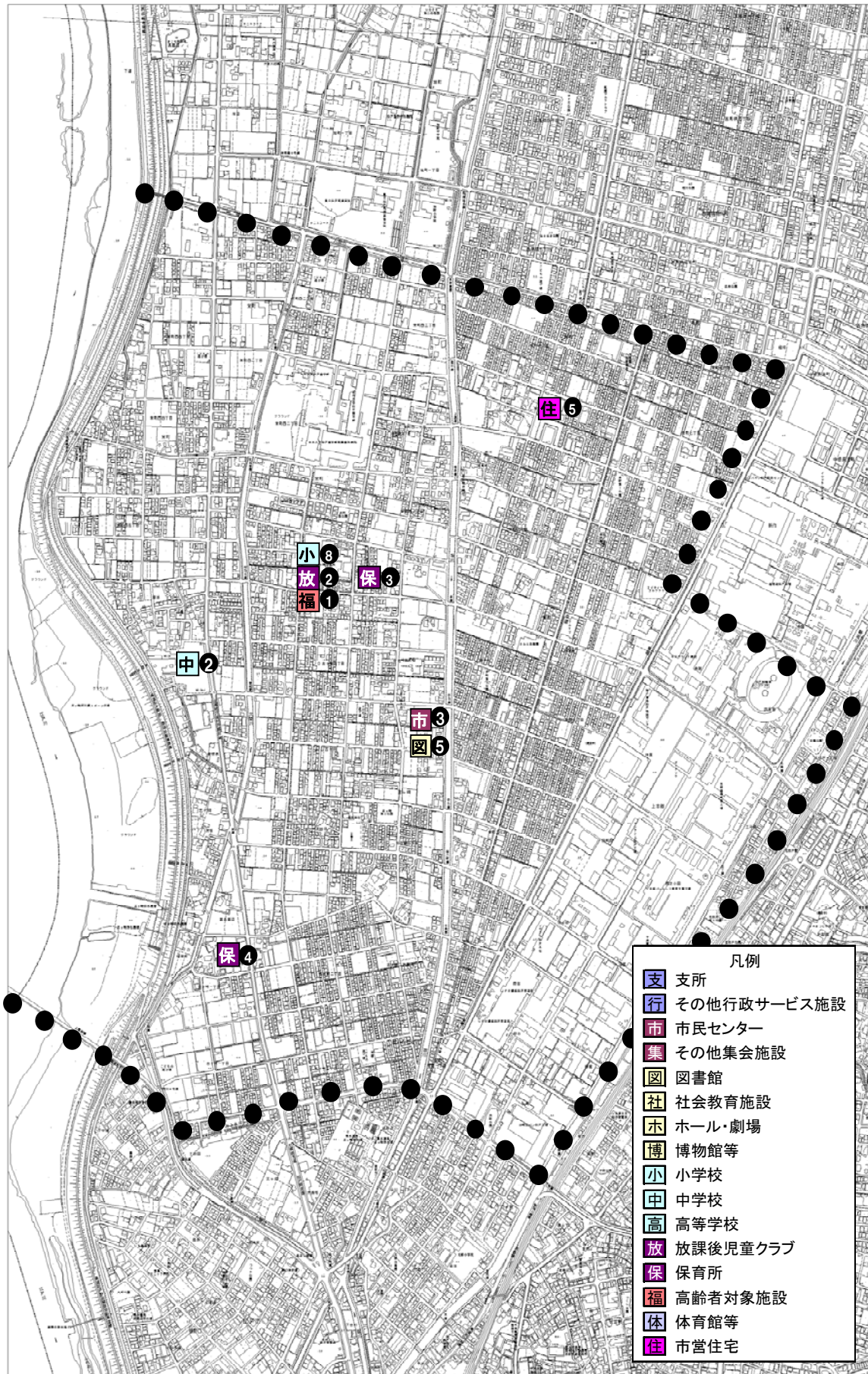


# 本庁地区（明地域）





# 本庁地区（古ヶ崎地域）



中分類	番号	施設名
支所	1	行政サービスセンター
その他行政サービス施設	1	勤労会館
その他行政サービス施設	2	女性センター
市民センター	1	明市民センター
市民センター	2	稔台市民センター
市民センター	3	古ヶ崎市民センター
図書館	1	図書館本館
図書館	2	子ども読書推進センター
図書館	3	図書館明分館
図書館	4	図書館稔台分館
図書館	5	図書館古ヶ崎分館
図書館	6	図書館和名ヶ谷分館
社会教育施設	1	青少年会館樋野口分館
ホール・劇場	1	市民会館
ホール・劇場	2	市民劇場
博物館等	1	戸定邸
博物館等	1	戸定歴史館
博物館等	1	松雲亭
小学校	1	中部小学校
小学校	2	北部小学校
小学校	3	相模台小学校
小学校	4	南部小学校
小学校	5	稔台小学校
小学校	6	上本郷小学校
小学校	7	松ヶ丘小学校
小学校	8	古ヶ崎小学校
小学校	9	寒風台小学校
小学校	10	和名ヶ谷小学校
小学校	11	上本郷第二小学校
中学校	1	第一中学校
中学校	2	古ヶ崎中学校
中学校	3	和名ヶ谷中学校
放課後児童クラブ	1	寒風台わんぱく放課後児童クラブ
放課後児童クラブ	2	古ヶ崎放課後児童クラブ
放課後児童クラブ	3	胡録台放課後児童クラブ
放課後児童クラブ	4	松戸中央放課後児童クラブ
放課後児童クラブ	5	上本郷第二放課後児童クラブ
放課後児童クラブ	6	上本郷放課後児童クラブ
放課後児童クラブ	7	杉の子放課後児童クラブ
放課後児童クラブ	8	相模台放課後児童クラブ
放課後児童クラブ	9	中部放課後児童クラブ
放課後児童クラブ	10	南部なかよし放課後児童クラブ
放課後児童クラブ	11	和名ヶ谷放課後児童クラブ
保育所	1	松ヶ丘保育所
保育所	2	北松戸保育所
保育所	3	古ヶ崎保育所
保育所	4	古ヶ崎第二保育所
高齢者対象施設	1	古ヶ崎デイサービスセンター
高齢者対象施設	2	野菊野敬老ホーム
体育館等	1	運動公園体育館
体育館等	2	柿ノ木台公園体育館
体育館等	3	和名ヶ谷スポーツセンター
市営住宅	1	相模台住宅
市営住宅	2	天神山住宅
市営住宅	3	松戸新田住宅
市営住宅	4	松戸新田第二住宅
市営住宅	5	栄町住宅
病院	1	国保松戸市立病院

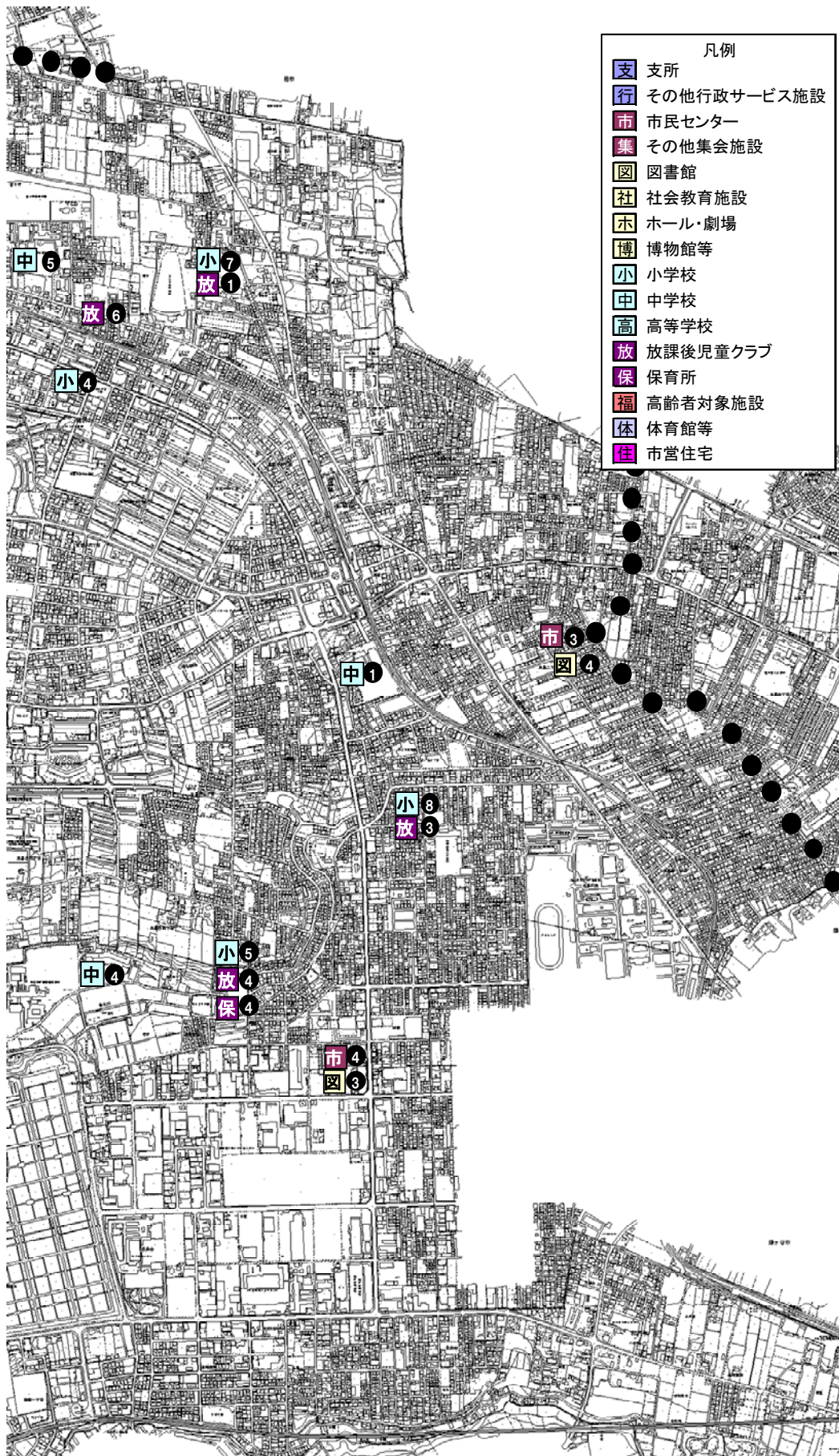
# 常盤平地区の主な公共施設配置状況

( m<sup>2</sup> )は施設の延床面積

		<b>常盤平地区</b>	
		総人口：91.0千人 (H22 推計) (年少：11.4千人 生産：59.0千人 高齢者：20.6千人)	
大分類	中分類		
行政サービス施設	支所		
	その他行政サービス施設		
集会施設	市民センター		
	その他集会施設		
文化施設	図書館		
	社会教育施設		
	ホール・劇場		
	博物館等		
教育施設	小学校		
	中学校		
	高等学校		
児童施設	放課後児童クラブ		
	保育所		
福祉施設	高齢者対象施設		
スポーツ施設	体育館等		
住宅施設	市営住宅		

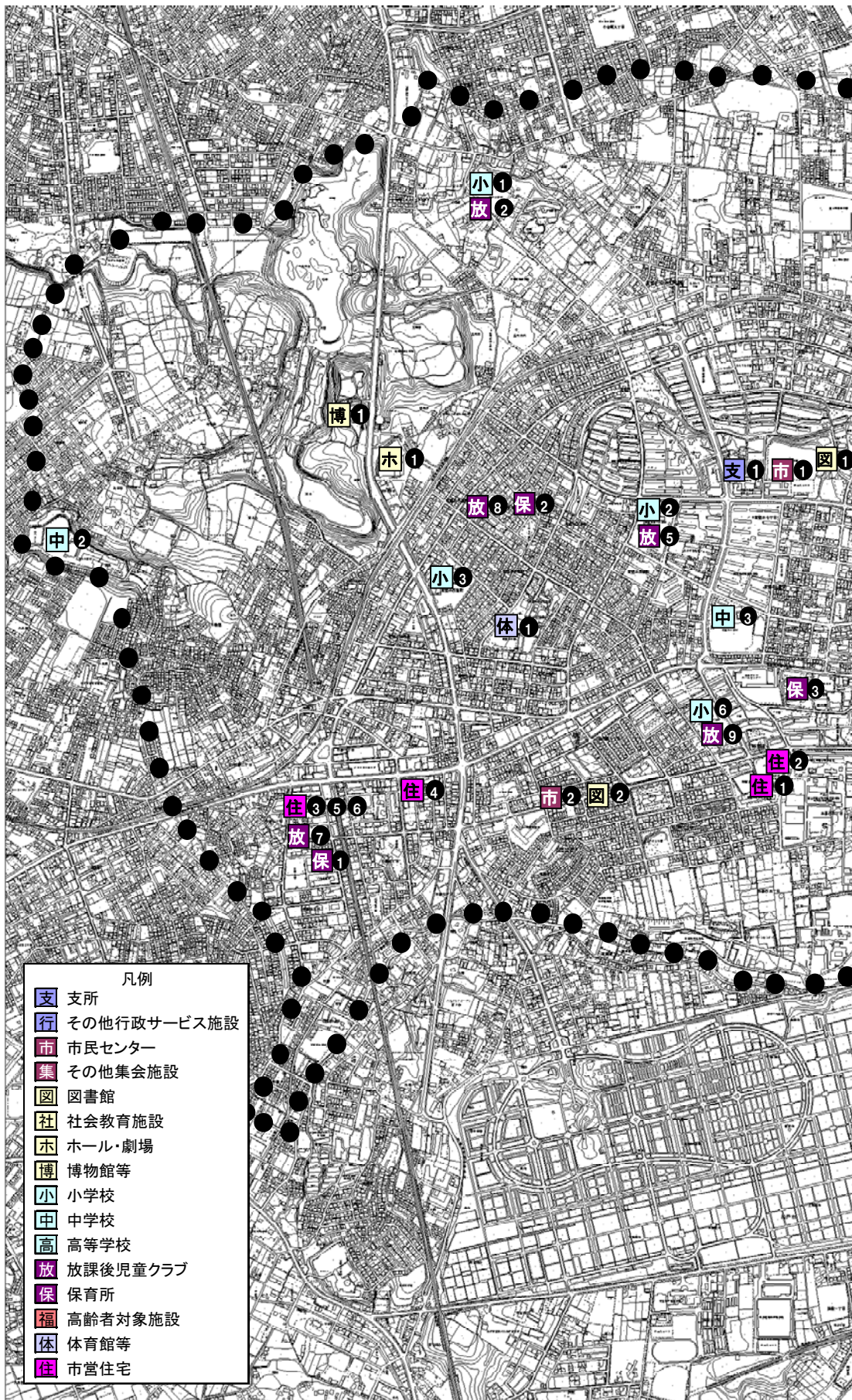


# 常盤平地区（東）





# 常盤平地区（西）



中分類	番号	施設名
支所	1	常盤平支所
市民センター	1	常盤平市民センター
市民センター	2	八柱市民センター
市民センター	3	五香市民センター
市民センター	4	松飛台市民センター
図書館	1	図書館常盤平分館
図書館	2	図書館八柱分館
図書館	3	図書館松飛台分館
図書館	4	図書館五香分館
ホール・劇場	1	文化会館
博物館等	1	博物館
小学校	1	高木小学校
小学校	2	常盤平第一小学校
小学校	3	常盤平第三小学校
小学校	4	常盤平第二小学校
小学校	5	松飛台小学校
小学校	6	牧野原小学校
小学校	7	金ヶ作小学校
小学校	8	松飛台第二小学校
中学校	1	第四中学校
中学校	2	第六中学校
中学校	3	常盤平中学校
中学校	4	牧野原中学校
中学校	5	金ヶ作中学校
放課後児童クラブ	1	金ヶ作放課後児童クラブ
放課後児童クラブ	2	高木放課後児童クラブ
放課後児童クラブ	3	松飛台第二放課後児童クラブ
放課後児童クラブ	4	松飛台放課後児童クラブ
放課後児童クラブ	5	常盤平第一放課後児童クラブ
放課後児童クラブ	6	常盤平放課後児童クラブ
放課後児童クラブ	7	八柱放課後児童クラブ
放課後児童クラブ	8	風の子放課後児童クラブ(1)
放課後児童クラブ	8	風の子放課後児童クラブ(2)
放課後児童クラブ	9	牧の原放課後児童クラブ
保育所	1	八柱保育所
保育所	2	常盤平保育所
保育所	3	牧の原保育所
保育所	4	松飛台保育所
体育館等	1	常盤平体育館
市営住宅	1	常盤平南部住宅
市営住宅	2	常盤平南部第二住宅
市営住宅	3	八柱住宅
市営住宅	4	日暮住宅
市営住宅	5	八柱第二住宅
市営住宅	6	八柱第三住宅

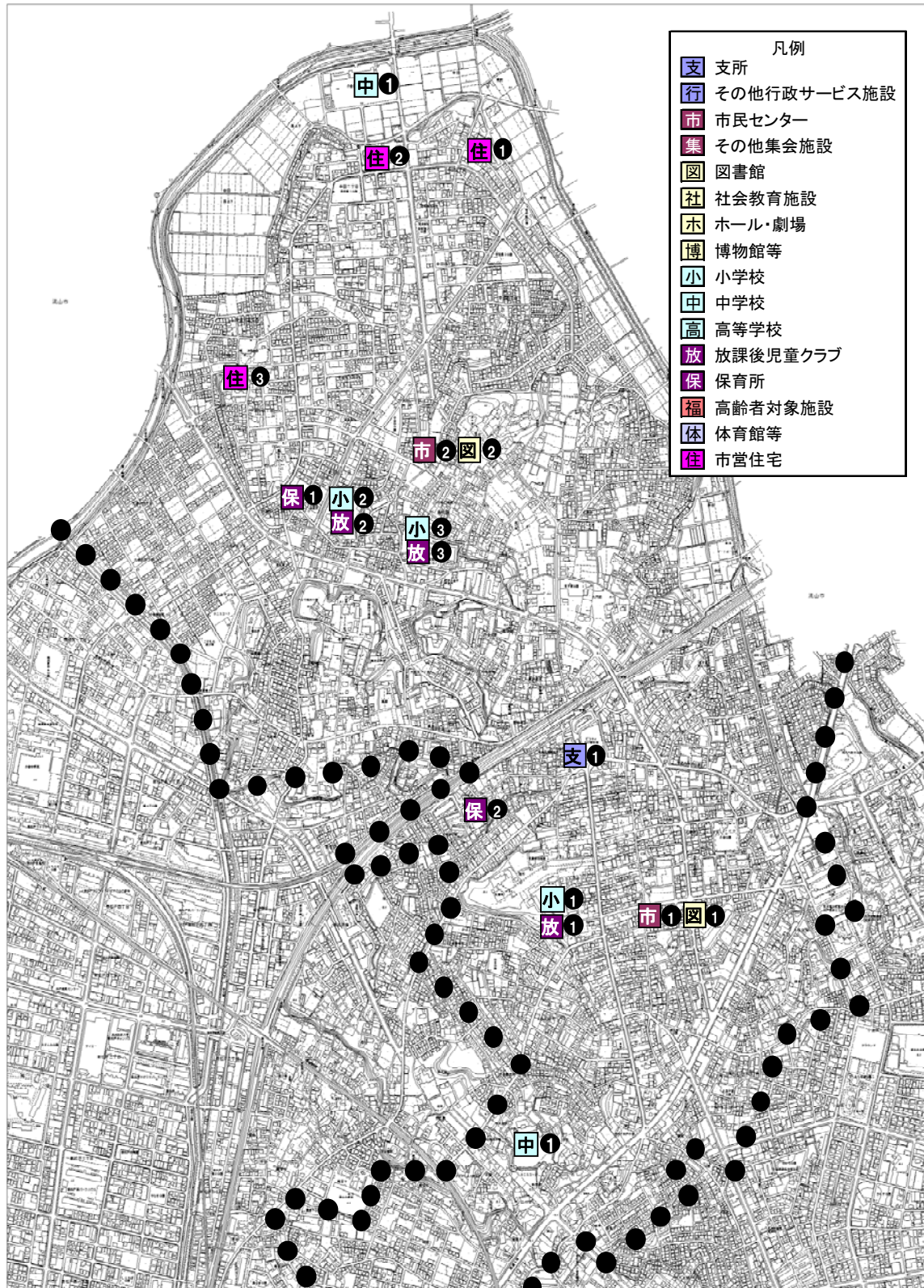
# 小金地区の主な公共施設配置状況

( m<sup>2</sup>) は施設の延床面積

大分類		中分類	<b>小金地区</b> 総人口：42.3千人 (H22 推計) (年少：5.5千人 生産：28.6千人 高齢者：8.2千人)
行政サービス施設	支所	 小金 (407m <sup>2</sup> )	
	その他行政サービス施設		
集会施設	市民センター	 小金 (1,030m <sup>2</sup> )  小金北 (695m <sup>2</sup> )	
	その他集会施設		
文化施設	図書館	 小金分館 (275m <sup>2</sup> )  小金北分館 (79m <sup>2</sup> )	
	社会教育施設		
	ホール・劇場		
	博物館等		
教育施設	小学校	 小金小 (7,810m <sup>2</sup> )  小金北小 (5,976m <sup>2</sup> )  殿平賀小 (6,156m <sup>2</sup> )	
	中学校	 小金南中 (7,080m <sup>2</sup> )  小金北中 (9,023m <sup>2</sup> )	
	高等学校		
児童施設	放課後児童クラブ	 小金 (66m <sup>2</sup> )  小金北 (95m <sup>2</sup> )  殿平賀 (64m <sup>2</sup> )	
	保育所	 小金北 (913m <sup>2</sup> )  小金 (478m <sup>2</sup> )	
福祉施設	高齢者対象施設		
スポーツ施設	体育館等		
住宅施設	市営住宅	 幸田 (3,052m <sup>2</sup> )  幸田第二 (10,733m <sup>2</sup> )  シルバ・中金杉 (2,019m <sup>2</sup> )	



# 小金地区



中分類	番号	施設名	中分類	番号	施設名
支所	1	小金支所	中学校	2	小金北中学校
市民センター	1	小金市民センター	放課後児童クラブ	1	小金放課後児童クラブ
市民センター	2	小金北市民センター	放課後児童クラブ	2	小金北放課後児童クラブ
図書館	1	図書館小金分館	放課後児童クラブ	3	殿平賀放課後児童クラブ
図書館	2	図書館小金北分館	保育所	1	小金北保育所
小学校	1	小金小学校	保育所	2	小金保育所
小学校	2	小金北小学校	市営住宅	1	幸田住宅
小学校	3	殿平賀小学校	市営住宅	2	幸田第二住宅
中学校	1	小金南中学校	市営住宅	3	シルバー中金杉

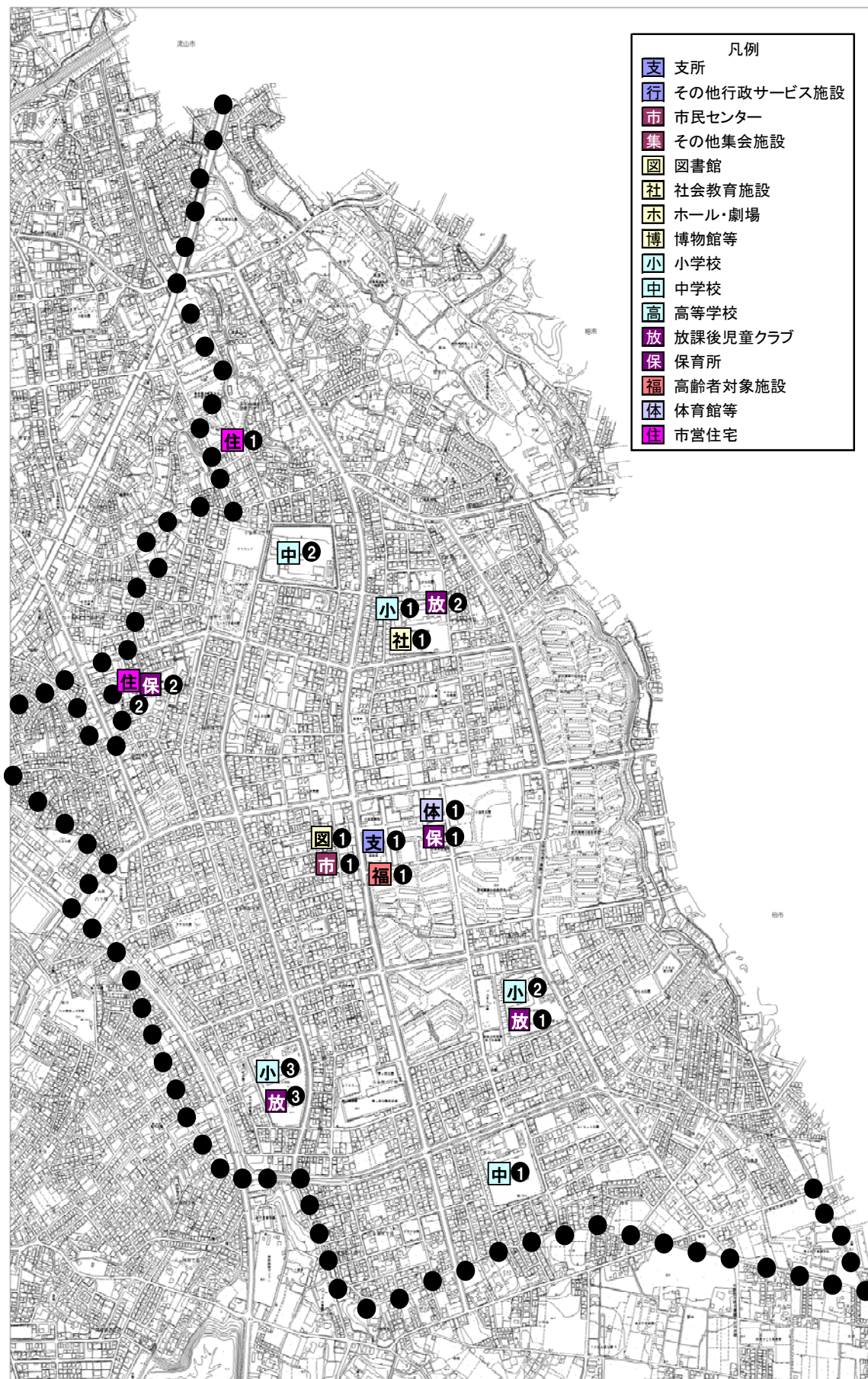
# 小金原地区の主な公共施設配置状況

( m<sup>2</sup>) は施設の延床面積

大分類		中分類	<b>小金原地区</b> 総人口：29.2千人（H22 推計） （年少：3.6千人 生産：17.8千人 高齢者：7.8千人）
行政サービス施設	支所	 小金原 (209 m <sup>2</sup> )	
	その他行政サービス施設		
集会施設	市民センター	 小金原 (517 m <sup>2</sup> )	
	その他集会施設		
文化施設	図書館	 小金原分館 (188 m <sup>2</sup> )	
	社会教育施設	 タウンホール根木内 (978 m <sup>2</sup> )	
	ホール・劇場		
	博物館等		
教育施設	小学校	   根木内小 (8,492 m <sup>2</sup> )   栗ヶ沢小 (8,020 m <sup>2</sup> )   具の花小 (7,030 m <sup>2</sup> )	
	中学校	  栗ヶ沢中 (9,047 m <sup>2</sup> )   根木内中 (7,667 m <sup>2</sup> )	
	高等学校		
児童施設	放課後児童クラブ	   栗っ子 (86 m <sup>2</sup> )   根木内 (255 m <sup>2</sup> )   小金原 (85 m <sup>2</sup> )	
	保育所	  小金原 (632 m <sup>2</sup> )   コア (1,198 m <sup>2</sup> )	
福祉施設	高齢者対象施設	 小金原老人福祉センター (606 m <sup>2</sup> )	
スポーツ施設	体育館等	 小金原体育館 (3,229 m <sup>2</sup> )	
住宅施設	市営住宅	  小金原 (2,048 m <sup>2</sup> )   小金原併存 (3,574 m <sup>2</sup> )	



# 小金原地区



中分類	番号	施設名
支所	1	小金原支所
市民センター	1	小金原市民センター
図書館	1	図書館小金原分館
社会教育施設	1	タウンスクール根木内
小学校	1	根木内小学校
小学校	2	栗ヶ沢小学校
小学校	3	貝の花小学校
中学校	1	栗ヶ沢中学校
中学校	2	根木内中学校
放課後児童クラブ	1	栗っ子放課後児童クラブ
放課後児童クラブ	2	根木内放課後児童クラブ
放課後児童クラブ	3	小金原放課後児童クラブ
保育所	1	小金原保育所
保育所	2	コアラ保育所
高齢者対象施設	1	小金原老人福祉センター
体育館等	1	小金原体育館
市営住宅	1	小金原住宅
市営住宅	2	小金原併存住宅



# 六実地区の主な公共施設配置状況

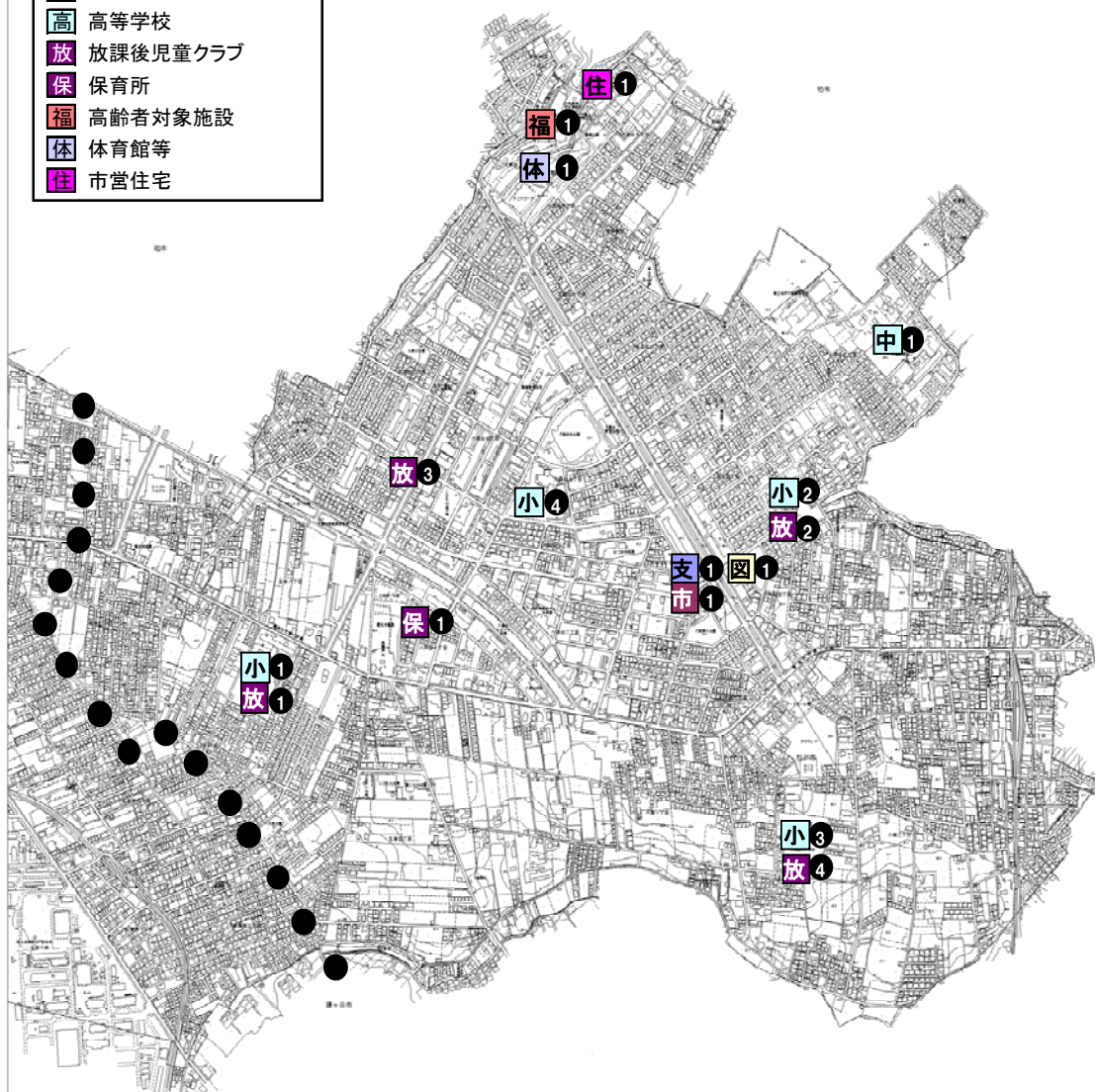
(㎡) は施設の延床面積

大分類		中分類	六実地区 総人口：29.6千人 (H22 推計) (年少：4.1千人 生産：20.0千人 高齢者：5.5千人)	
行政サービス施設	支所	六実 (214㎡)		
	その他行政サービス施設			
集会施設	市民センター	六実 (1,762㎡)		
	その他集会施設			
文化施設	図書館	六実分館 (146㎡)		
	社会教育施設			
	ホール・劇場			
	博物館等			
教育施設	小学校	高木第二小 (7,775㎡) 六実小 (5,747㎡) 六実第二小 (5,023㎡) 六実第三小 (6,145㎡)		
	中学校	六実中 (9,779㎡)		
	高等学校			
児童施設	放課後児童クラブ	ひまわり第二 (77㎡) ひまわり (84㎡) 六高台 (民間) 六実第二 (121㎡)		
	保育所	六実 (922㎡)		
福祉施設	高齢者対象施設	六実高柳老人福祉センター (867㎡)		
スポーツ施設	体育館等	クリーンセンター(体育施設) (2,667㎡)		
住宅施設	市営住宅	六高台 (8,074㎡)		

# 六実地区

凡例

支	支所
行	その他行政サービス施設
市	市民センター
集	その他集会施設
図	図書館
社	社会教育施設
ホ	ホール・劇場
博	博物館等
小	小学校
中	中学校
高	高等学校
放	放課後児童クラブ
保	保育所
福	高齢者対象施設
体	体育館等
住	市営住宅



中分類	番号	施設名	中分類	番号	施設名
支所	1	六実支所	放課後児童クラブ	1	ひまわり第二放課後児童クラブ
市民センター	1	六実市民センター	放課後児童クラブ	2	ひまわり放課後児童クラブ
図書館	1	図書館六実分館	放課後児童クラブ	3	六高台放課後児童クラブ
小学校	1	高木第二小学校	放課後児童クラブ	4	六実第二放課後児童クラブ
小学校	2	六実小学校	保育所	1	六実保育所
小学校	3	六実第二小学校	高齢者対象施設	1	六実高柳老人福祉センター
小学校	4	六実第三小学校	体育館等	1	クリーンセンター(体育施設)
中学校	3	六実中学校	市営住宅	1	六高台住宅

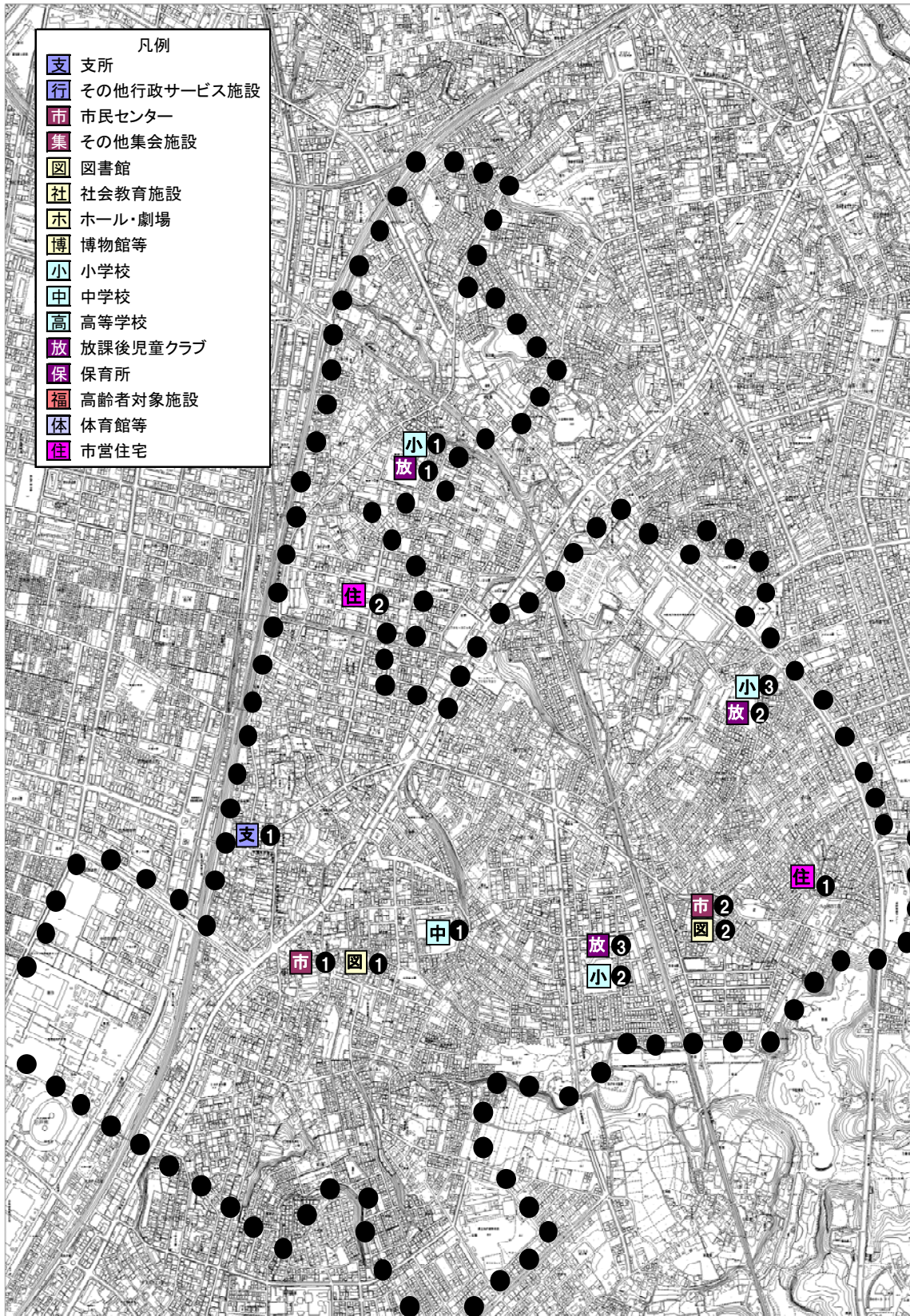
# 馬橋地区の主な公共施設配置状況

( m<sup>2</sup>) は施設の延床面積

大分類		中分類		馬橋地区	
				総人口：39.6千人 (H22 推計) (年少：5.2千人 生産：26.9千人 高齢者：7.4千人)	
				※端数処理の関係で総人口と小数点が合わない	
行政サービス施設	支所				
	その他行政サービス施設				
集会施設	市民センター				
	その他集会施設				
文化施設	図書館				
	社会教育施設				
	ホール・劇場				
	博物館等				
教育施設	小学校				
	中学校				
	高等学校				
児童施設	放課後児童クラブ				
	保育所				
福祉施設	高齢者対象施設				
スポーツ施設	体育館等				
住宅施設	市営住宅				



# 馬橋地区



中分類	番号	施設名	中分類	番号	施設名
支所	1	馬橋支所	小学校	3	八ヶ崎第二小学校
市民センター	1	馬橋東市民センター	中学校	1	第三中学校
市民センター	2	八ヶ崎市民センター	放課後児童クラブ	1	幸谷放課後児童クラブ
図書館	1	図書館馬橋東分館	放課後児童クラブ	2	八ヶ崎第二放課後児童クラブ
図書館	2	図書館八ヶ崎分館	放課後児童クラブ	3	八ヶ崎放課後児童クラブ
小学校	1	幸谷小学校	市営住宅	1	八ヶ崎住宅
小学校	2	八ヶ崎小学校	市営住宅	2	三ヶ月住宅

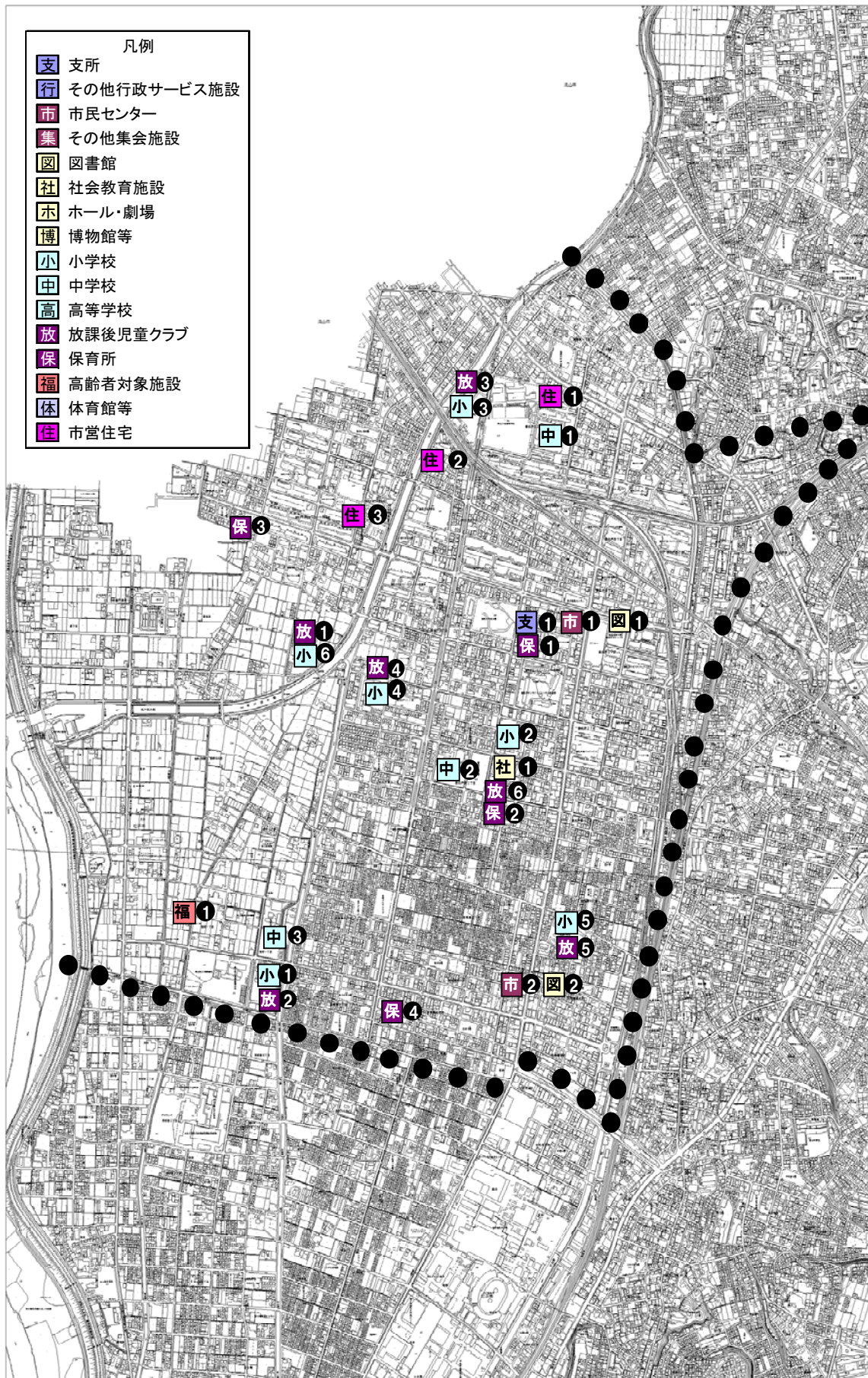


# 新松戸地区の主な公共施設配置状況

(㎡) は施設の延床面積

大分類		中分類		新松戸地区 総人口：59.2千人 (H22 推計) (年少：6.8千人 生産：41.6千人 高齢者：10.8千人)	
行政サービス施設	支所	 新松戸 (292㎡)			
	その他行政サービス施設				
集会施設	市民センター	 新松戸 (615㎡)  馬橋 (506㎡)			
	その他集会施設				
文化施設	図書館	 新松戸分館 (145㎡)  馬橋分館 (66㎡)			
	社会教育施設	 青少年会館 (1,997㎡)			
	ホール・劇場				
	博物館等				
教育施設	小学校	 馬橋小 (7,165㎡)  旭町小 (8,428㎡)  馬橋北小 (7,194㎡)  横須賀小 (7,240㎡)  新松戸南小 (7,178㎡)  新松戸西小 (6,858㎡)			
	中学校	 小金中 (10,262㎡)  新松戸南中 (8,889㎡)  旭町中 (6,801㎡)			
	高等学校				
児童施設	放課後児童クラブ	 あかしあ (115㎡)  旭どんぐり (81㎡)  横須賀 (85㎡)  新松戸 (175㎡)  馬橋 (66㎡)  馬橋北 (221㎡)			
	保育所	 馬橋西 (840㎡)  新松戸中央 (846㎡)  新松戸南部 (899㎡)  新松戸北 (790㎡)			
福祉施設	高齢者対象施設	 シニア交流センター (1,361㎡)			
スポーツ施設	体育館等				
住宅施設	市営住宅	 横須賀 (4,285㎡)  新松戸 (7,986㎡)  新松戸第二 (5,375㎡)			

# 新松戸地区





中分類	番号	施設名
支所	1	新松戸支所
市民センター	1	新松戸市民センター
市民センター	2	馬橋市民センター
図書館	1	図書館新松戸分館
図書館	2	図書館馬橋分館
社会教育施設	1	青少年会館
小学校	1	旭町小学校
小学校	2	馬橋北小学校
小学校	3	横須賀小学校
小学校	4	新松戸南小学校
小学校	5	馬橋小学校
小学校	6	新松戸西小学校
中学校	1	小金中学校
中学校	2	新松戸南中学校
中学校	3	旭町中学校
放課後児童クラブ	1	あかしあ放課後児童クラブ
放課後児童クラブ	2	旭どんぐり放課後児童クラブ
放課後児童クラブ	3	横須賀放課後児童クラブ
放課後児童クラブ	4	新松戸放課後児童クラブ
放課後児童クラブ	5	馬橋放課後児童クラブ
放課後児童クラブ	6	馬橋北放課後児童クラブ
保育所	1	新松戸中央保育所
保育所	2	新松戸南部保育所
保育所	3	新松戸北保育所
保育所	4	馬橋西保育所
高齢者対象施設	1	シニア交流センター
市営住宅	1	横須賀住宅
市営住宅	2	新松戸住宅
市営住宅	3	新松戸第二住宅

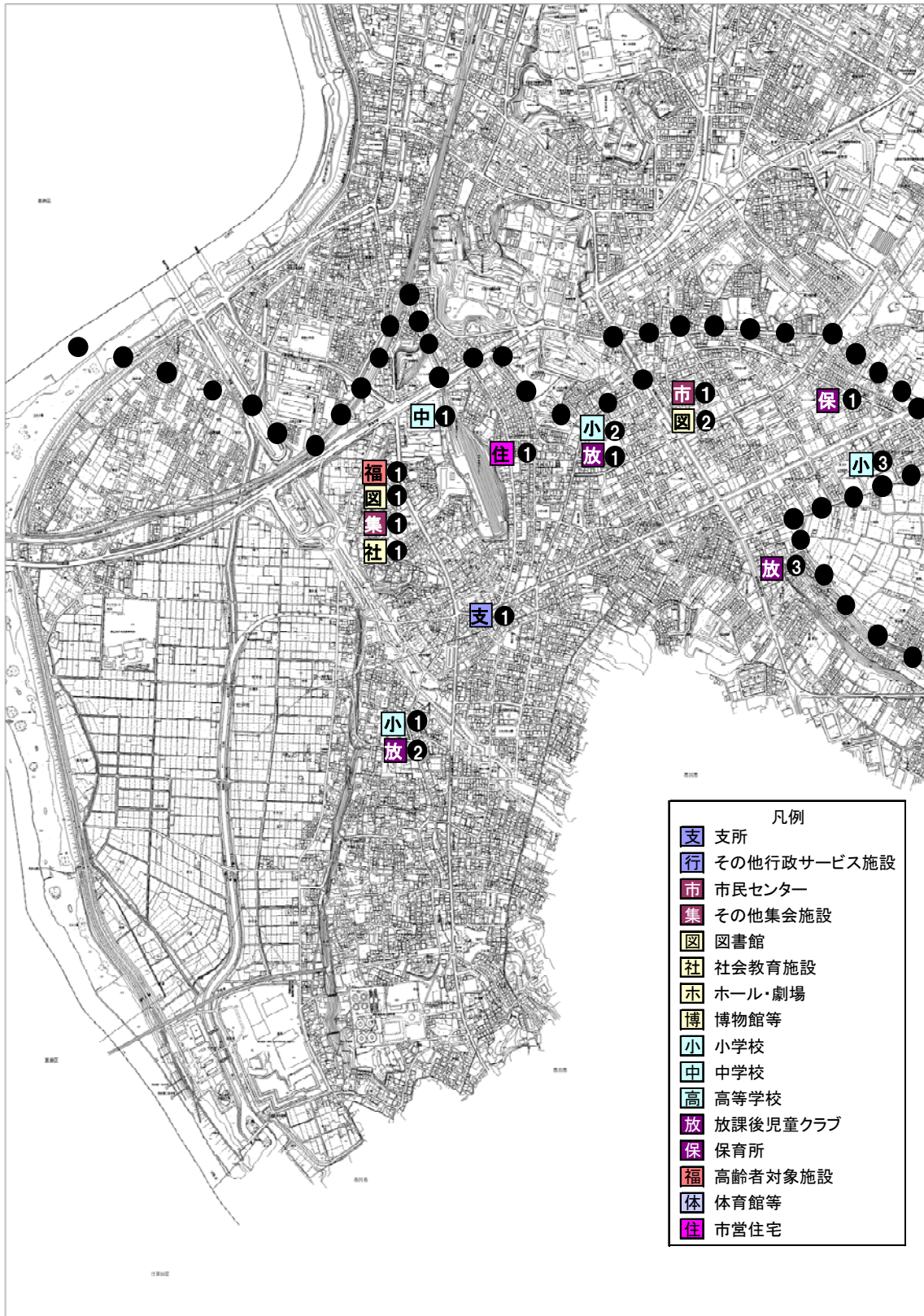
# 矢切地区の主な公共施設配置状況

( m<sup>2</sup>) は施設の延床面積

		<b>矢切地区</b> 総人口：27.3千人 (H22 推計) (年少：3.7千人 生産：17.8千人 高齢者：5.8千人)	
大分類	中分類		
行政サービス施設	支所		
	その他行政サービス施設		
集会施設	市民センター		
	その他集会施設		
文化施設	図書館		
	社会教育施設		
	ホール・劇場		
	博物館等		
教育施設	小学校		
	中学校		
	高等学校		
児童施設	放課後児童クラブ		
	保育所		
福祉施設	高齢者対象施設		
スポーツ施設	体育館等		
住宅施設	市営住宅		



# 矢切地区



中分類	番号	施設名	中分類	番号	施設名
支所	1	矢切支所	小学校	3	大橋小学校
市民センター	1	二十世紀が丘市民センター	中学校	1	第二中学校
その他集会施設	1	まつど市民活動サポートセンター	放課後児童クラブ	1	たんぼぼ放課後児童クラブ
図書館	1	図書館矢切分館	放課後児童クラブ	2	やきり放課後児童クラブ
図書館	2	図書館二十世紀が丘分館	放課後児童クラブ	3	大橋ありのみ放課後児童クラブ
社会教育施設	1	公民館	保育所	1	二十世紀ヶ丘保育所
小学校	1	矢切小学校	高齢者対象施設	1	矢切老人福祉センター
小学校	2	柿ノ木台小学校	市営住宅	1	三矢小台住宅

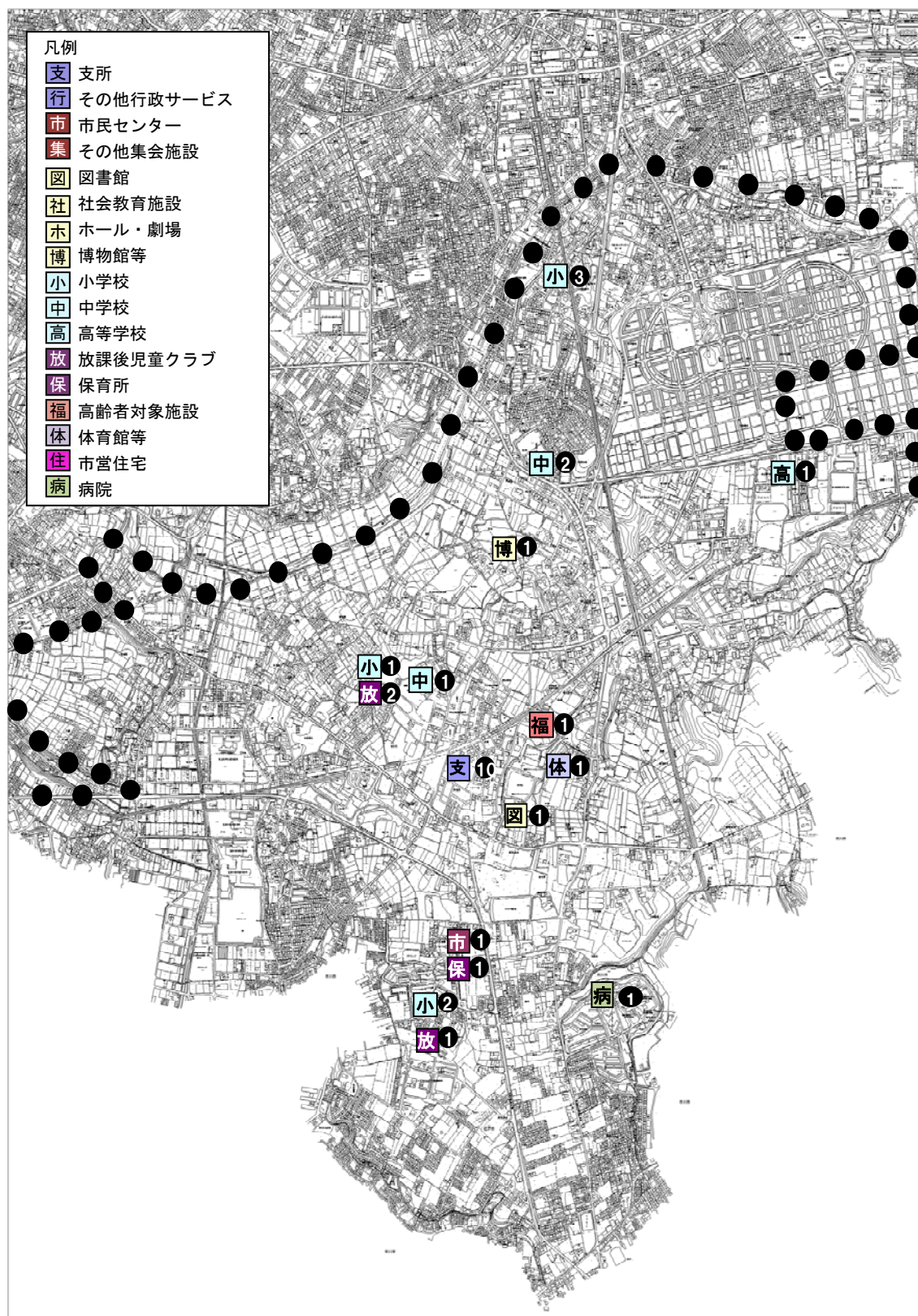
# 東部地区の主な公共施設配置状況

(㎡)は施設の延床面積

大分類		中分類	東部地区 総人口：31.7千人 (H22 推計) (年少：4.8千人 生産：21.0千人 高齢者：5.9千人)	
行政サービス施設	支所	東部 (539㎡)		
	その他行政サービス施設			
集会施設	市民センター	東部 (1,034㎡)		
	その他集会施設			
文化施設	図書館	東部分館 (123㎡)		
	社会教育施設			
	ホール・劇場			
	博物館等	斎藤邸 (252㎡)		
教育施設	小学校	東部小 (6,213㎡) 梨香台小 (6,103㎡) 河原塚小 (5,899㎡)		
	中学校	第五中 (8,053㎡) 河原塚中 (8,311㎡)		
	高等学校	松戸高等学校 (16,986㎡)		
児童施設	放課後児童クラブ	高塚 (98㎡) 東部 (101㎡)		
	保育所	梨香台 (964㎡)		
福祉施設	高齢者対象施設	東部老人福祉センター (216㎡)		
スポーツ施設	体育館等	東部スポーツパーク (1,713㎡)		
住宅施設	市営住宅			
医療施設	病院	福祉医療センター東松戸病院 (39,155㎡)		



# 東部地区



中分類	番号	施設名	中分類	番号	施設名
支所	1	東部支所	中学校	2	河原塚中学校
市民センター	1	東部市民センター	高等学校	1	松戸高等学校
図書館	1	図書館東部分館	放課後児童クラブ	1	高塚放課後児童クラブ
博物館等	1	斎藤邸	放課後児童クラブ	2	東部放課後児童クラブ
小学校	1	東部小学校	保育所	1	梨香台保育所
小学校	2	梨香台小学校	高齢者対象施設	1	東部老人福祉センター
小学校	3	河原塚小学校	体育館等	1	東部スポーツパーク
中学校	1	第五中学校	病院	1	福祉医療センター東松戸病院

---

松戸の強みと弱みを考えるデータ集  
平成28年3月

---

●発行 松戸市  
〒271-8588 松戸市根本387番地の5  
TEL 047-366-7072

---

●編集 松戸市 総合政策部 政策推進課

---