

# 松戸市街路樹の整備・管理に関するガイドライン別冊



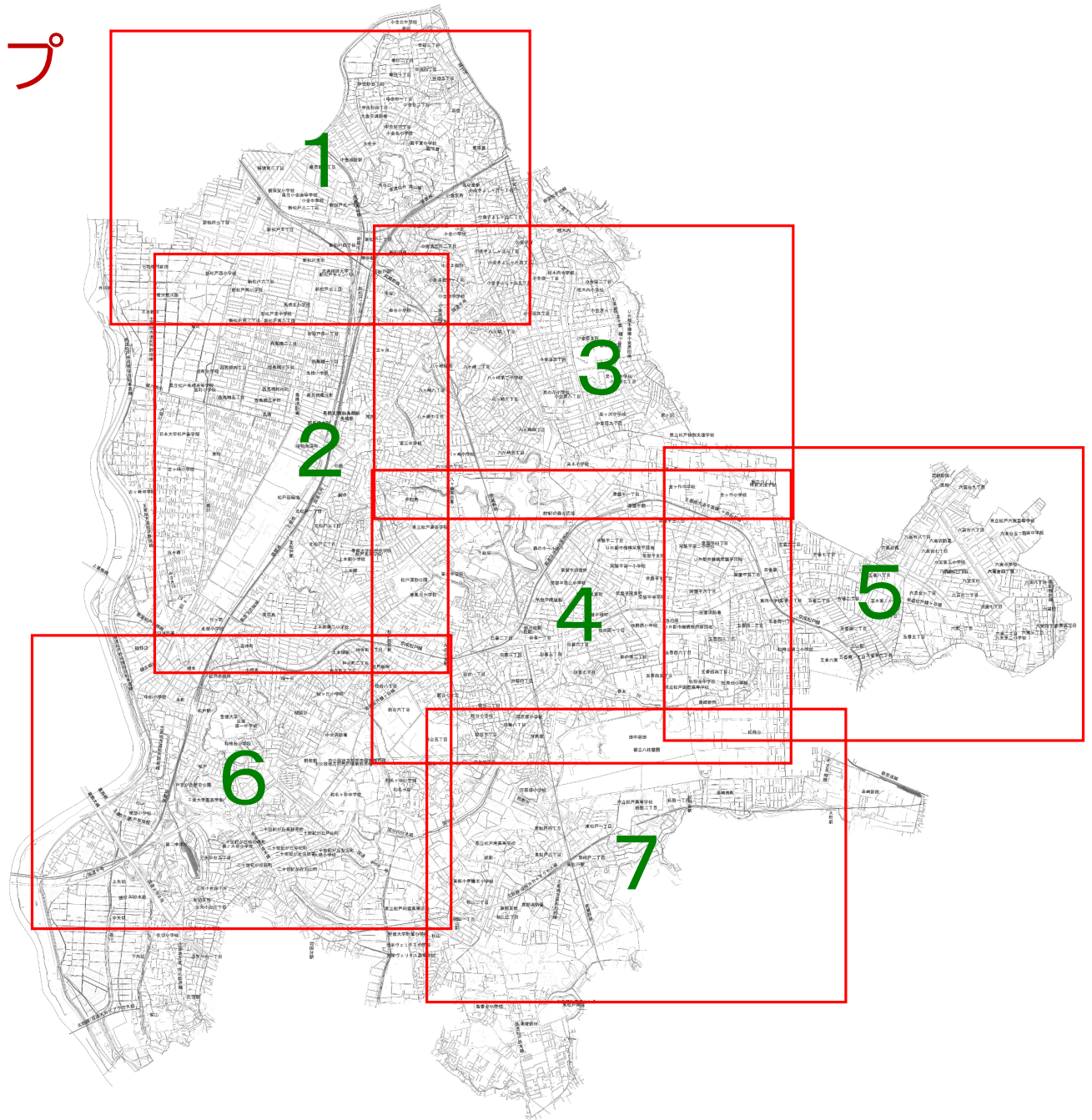
令和8年5月

松戸市 街づくり部 みどりと花の課







# 目次

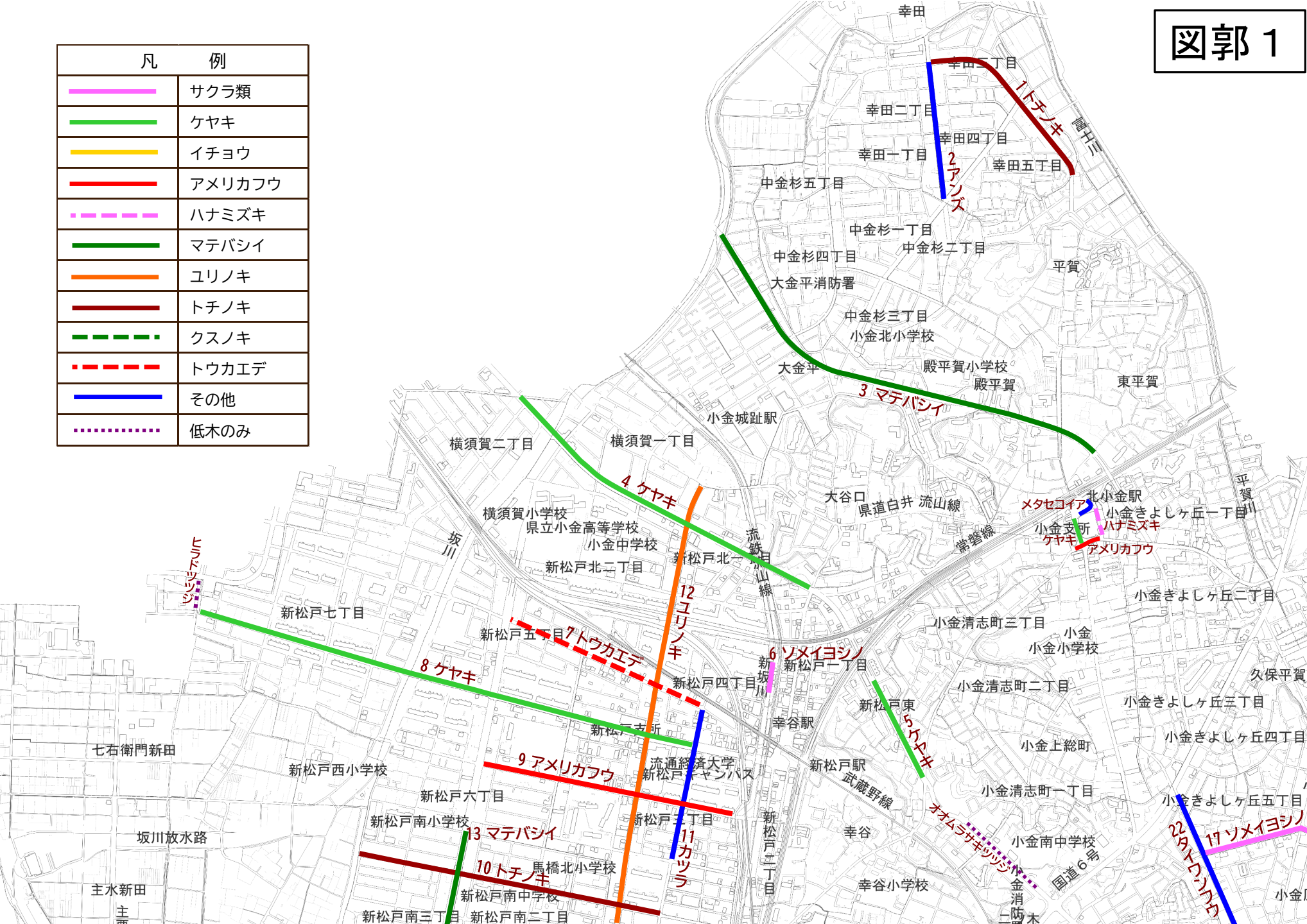
- 1～8 松戸市街路樹マップ（現況）
- 9～10 松戸市管理街路樹（高木）一覧

# 松戸市街路樹マップ 図郭番号

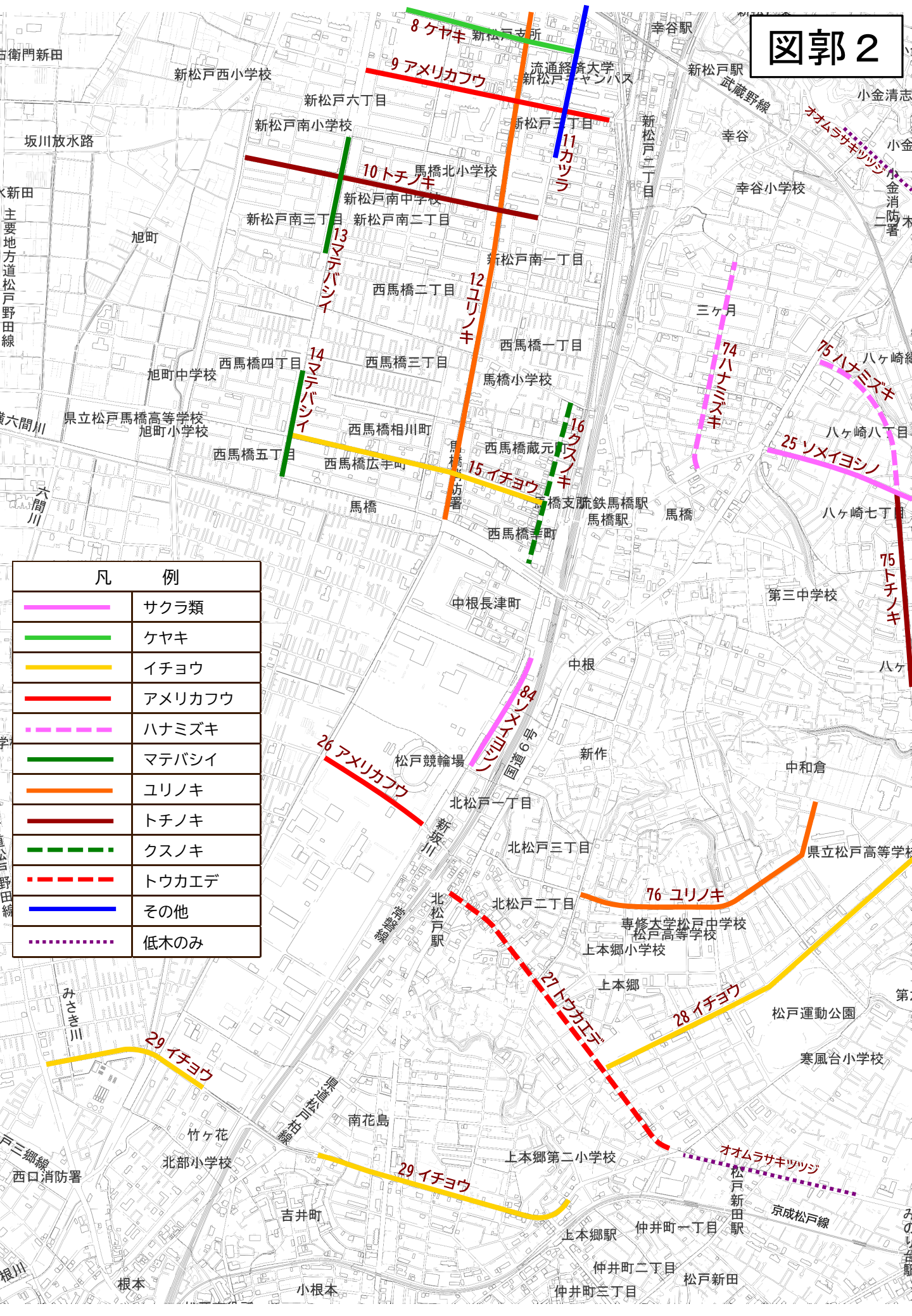


# 図郭 1

凡 例	
	サクラ類
	ケヤキ
	イチョウ
	アメリカフウ
	ハナミズキ
	マテバシイ
	ユリノキ
	トチノキ
	クスノキ
	トウカエデ
	その他
	低木のみ

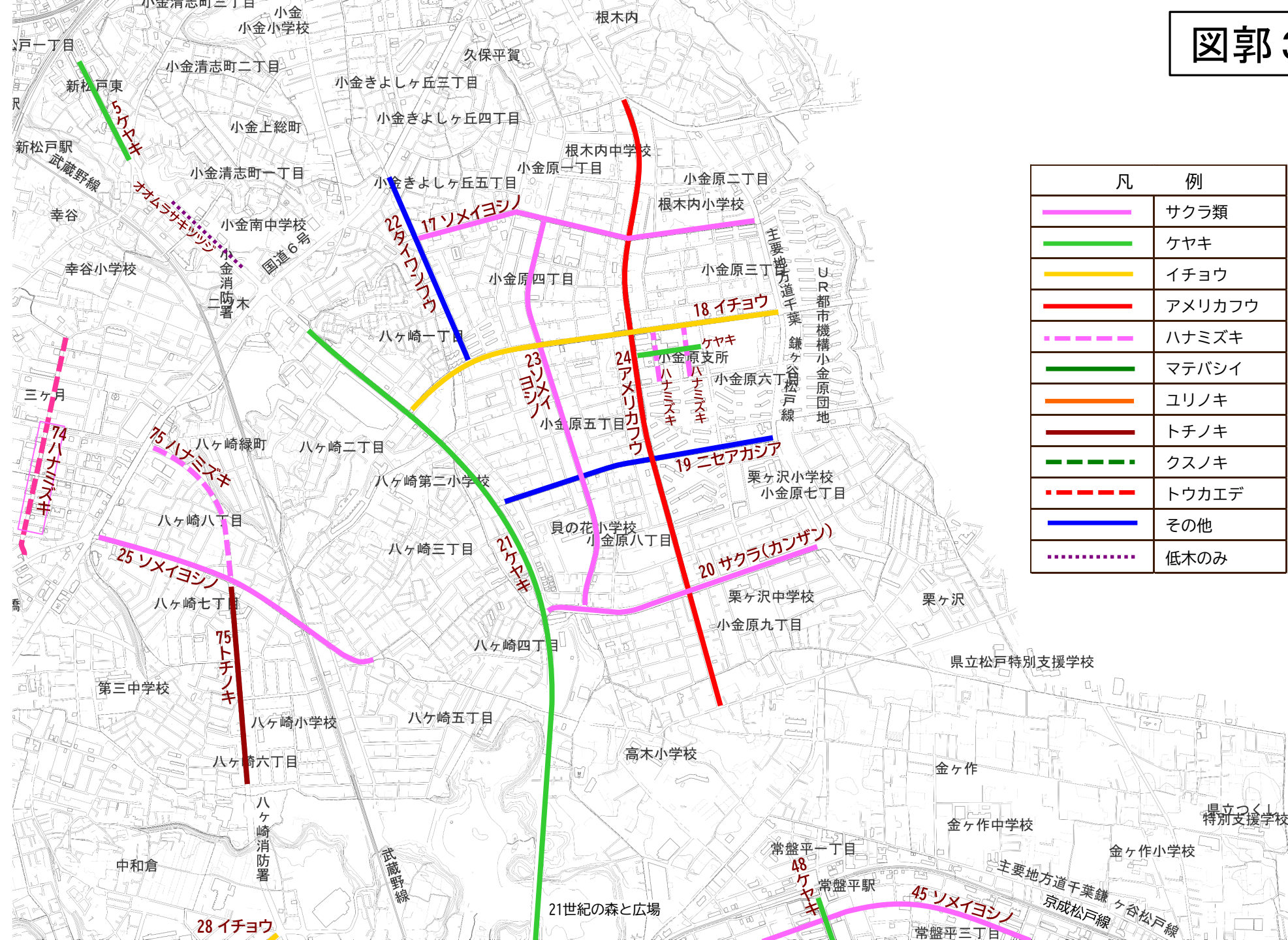


# 図郭2



凡	例
	サクラ類
	ケヤキ
	イチヨウ
	アメリカフウ
	ハナミズキ
	マテバシイ
	ユリノキ
	トチノキ
	クスノキ
	トウカエデ
	その他
	低木のみ

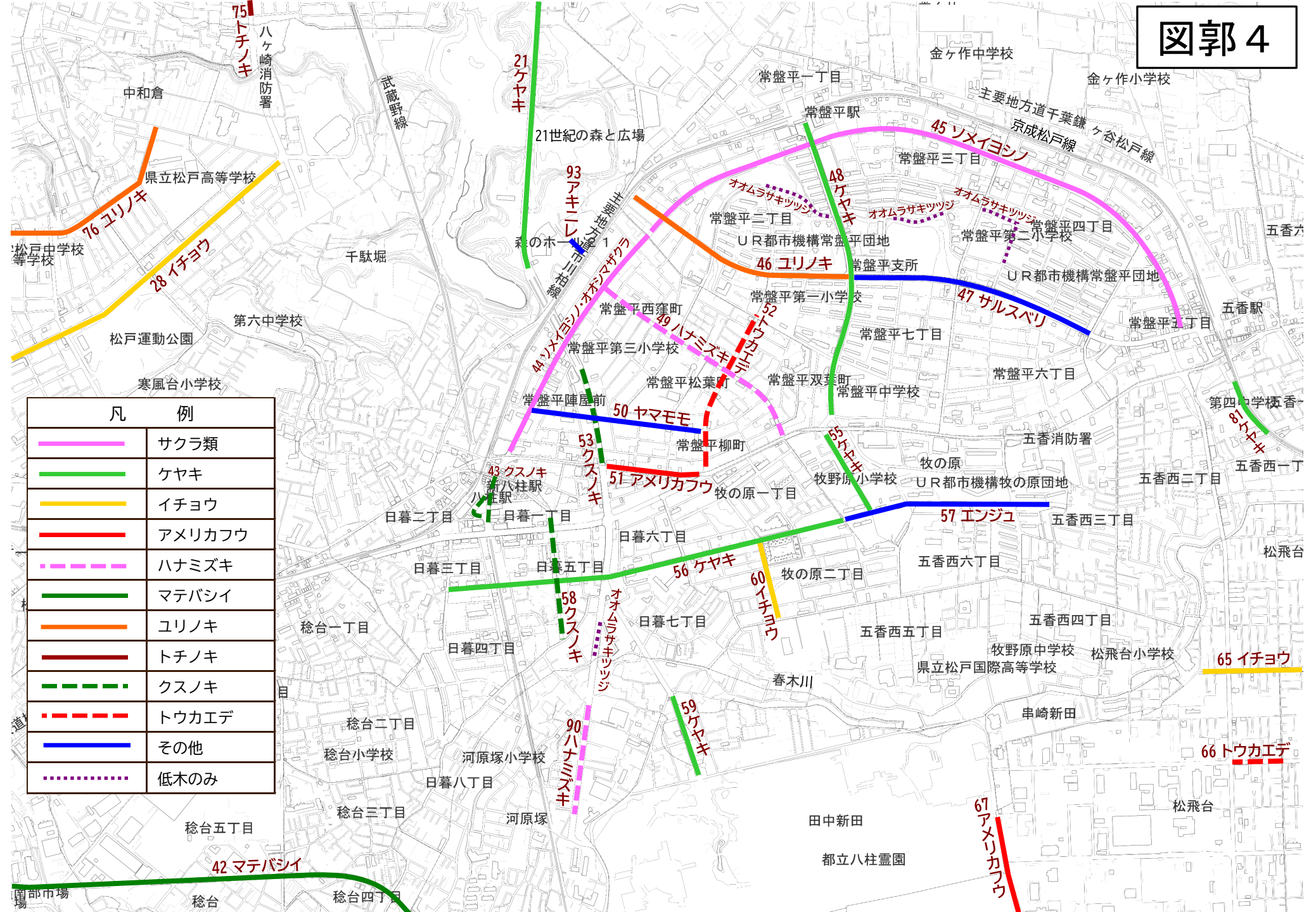
# 図郭3



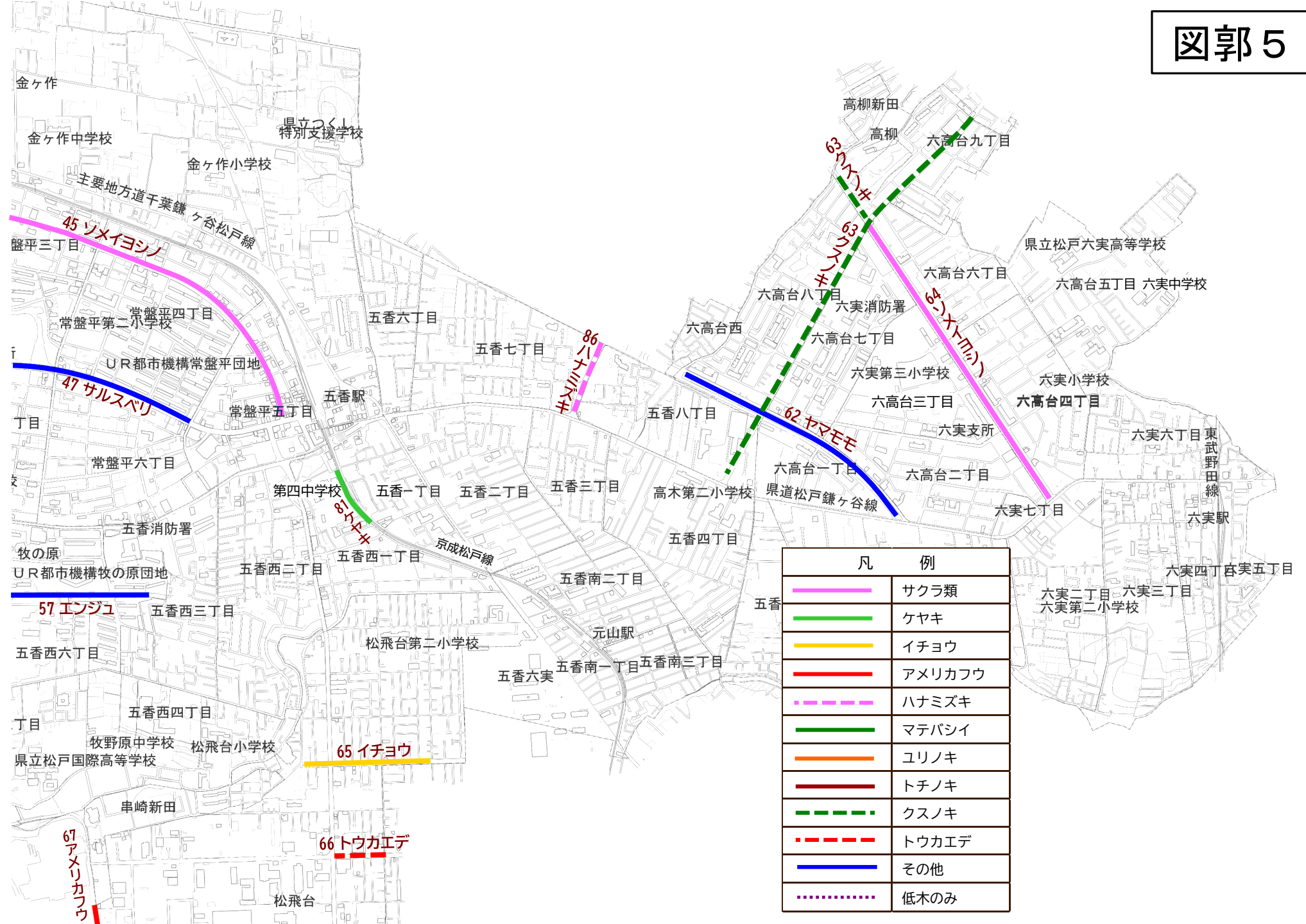
凡	例
	サクラ類
	ケヤキ
	イチヨウ
	アメリカフウ
	ハナミズキ
	マテバシイ
	ユリノキ
	トチノキ
	クスノキ
	トウカエデ
	その他
	低木のみ

# 図郭 4

凡	例
	サクラ類
	ケヤキ
	イチョウ
	アメリカフウ
	ハナミズキ
	マテバシイ
	ユリノキ
	トチノキ
	クスノキ
	トウカエデ
	その他
	低木のみ










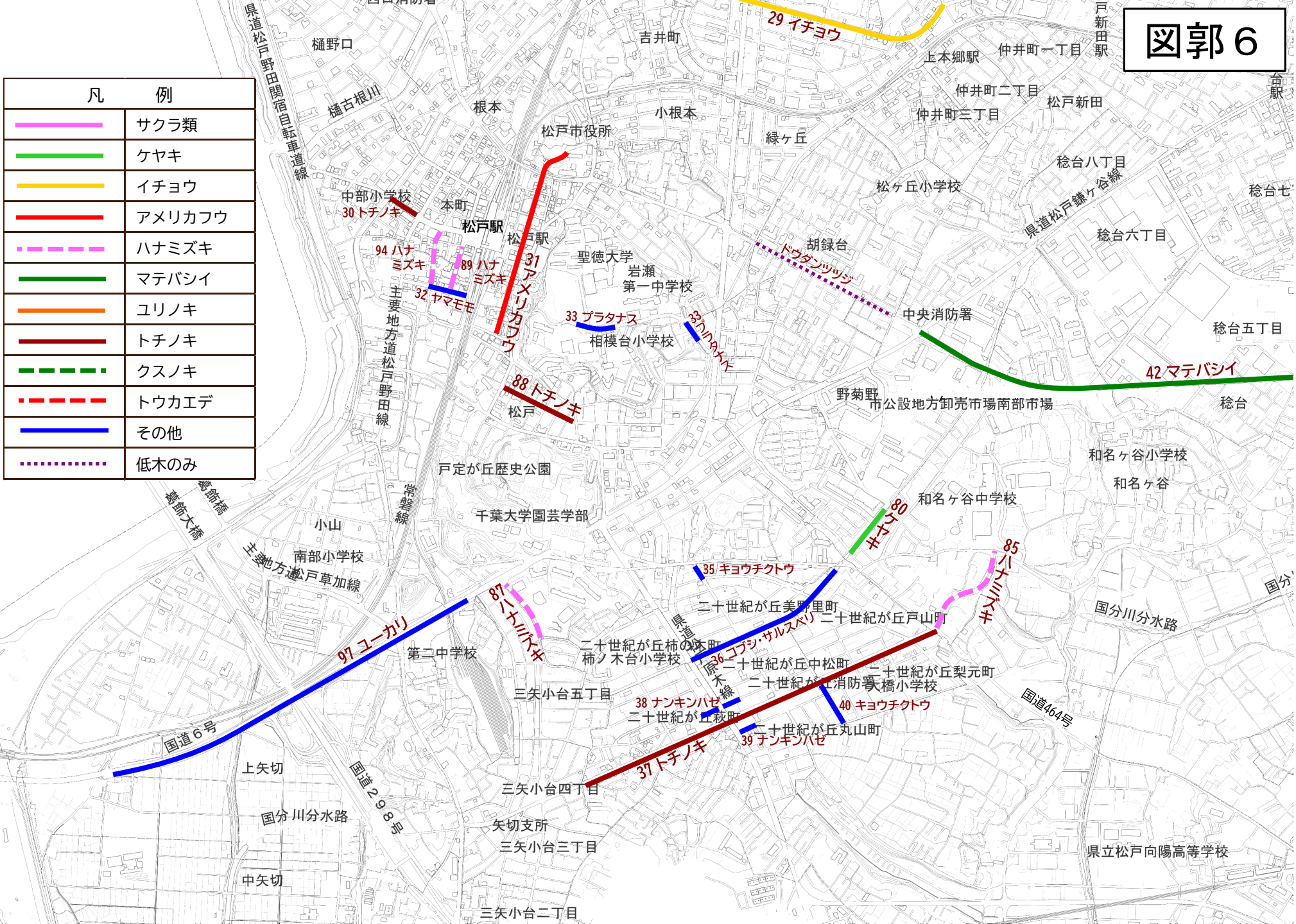
# 図郭5



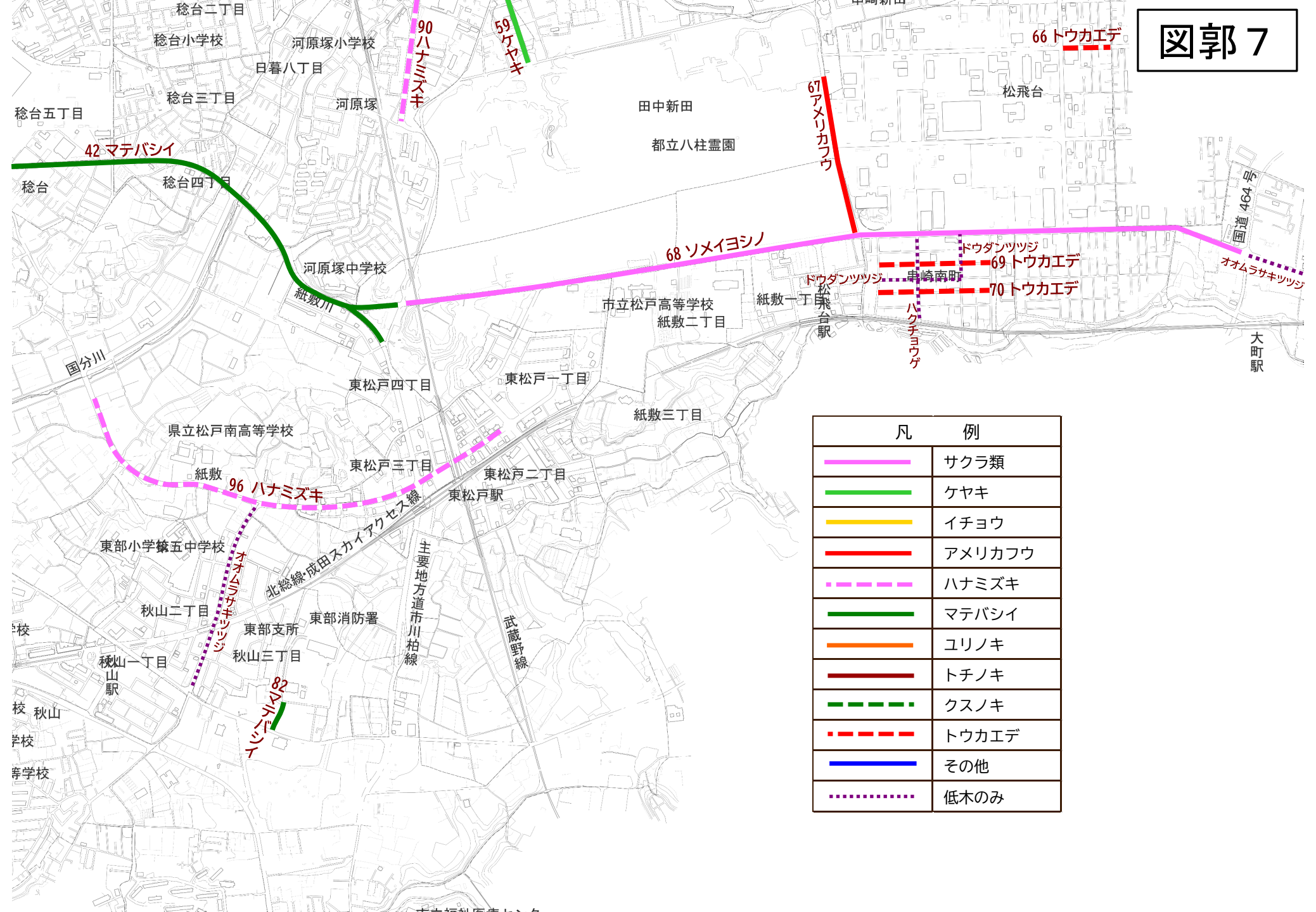
凡	例
	サクラ類
	ケヤキ
	イチヨウ
	アメリカフウ
	ハナミズキ
	マテバシイ
	ユリノキ
	トチノキ
	クスノキ
	トウカエデ
	その他
	低木のみ

# 図郭6

凡	例
	サクラ類
	ケヤキ
	イチヨウ
	アメリカフウ
	ハナミズキ
	マテバシイ
	ユリノキ
	トチノキ
	クスノキ
	トウカエデ
	その他
	低木のみ



# 図郭 7



凡 例	
	サクラ類
	ケヤキ
	イチョウ
	アメリカフウ
	ハナミズキ
	マテバシイ
	ユリノキ
	トチノキ
	クスノキ
	トウカエデ
	その他
	低木のみ

松戸市管理街路樹（高木）一覧 ①

※ No.はP1～P8の「街路樹マップ」の図上の各通りに記載している数字を表している。延長はおおよその距離。歩道、車道の幅員の数字は代表的なもの。

No.	樹種	低木	場所	延長(m)	歩道幅(m)	車道幅(m)
1	トチノキ		幸田	900	3	6
2	アンズ		幸田（幸田第2公園前）	460	3.5	9
3	マテバシイ	オオムラサキツツジ	大金平	1,500	3.5	9
4	ケヤキ	オオムラサキツツジ	横須賀（横須賀中央公園前）	900	3.5	11
5	ケヤキ	オオムラサキツツジ	新松戸東	350	3.5	11
6	ソメイヨシノ		新松戸4丁目	100	3.2	6
7	トウカエデ		新松戸	670	2.7	6.6
8	ケヤキ	テイカカズラ	新松戸	1,800	3.5～6	9～18
9	アメリカフウ		新松戸	840	2.75	6.5
10	トチノキ	オオムラサキツツジ	新松戸南	1,000	3	6
11	カツラ		新松戸	550	2.75	6.5
12	ユリノキ	オオムラサキツツジ	新松戸北～西馬橋幸町	2,500	3.5	9
13	マテバシイ	オオムラサキツツジ	新松戸南	380	3	21
14	マテバシイ	オオムラサキツツジ	西馬橋	450	3	7.2
15	イチヨウ	オオムラサキツツジ	西馬橋（馬橋駅前通り）	900	3.3～3.5	9～15
16	クスノキ	オオムラサキツツジ	西馬橋（馬橋駅西口）	550	2.9	6.2
17	ソメイヨシノ		小金原（タイワンフウ通り～根木内小学校）	1,100	3.5	9
18	イチヨウ		小金原（小金原公園前通り）	1,500	3.5	11
19	ニセアカシア	オオムラサキツツジ	小金原	900	3.5	9
20	サクラ・カンザン		小金原（小金原グリーンベルト通り）	950	3	19
21	ケヤキ		八ヶ崎～21世紀の森と広場	2,700	3.5	11
22	タイワンフウ		小金原	650	3.5	9
23	ソメイヨシノ		小金原（ユーカーリ交通公園～サトザクラ通り）	1,300	3.5	9
24	アメリカフウ		小金原	2,000	3.5	11
25	ソメイヨシノ		八ヶ崎	1,000	2.5	7

No.	樹種	低木	場所	延長(m)	歩道幅(m)	車道幅(m)
26	アメリカフウ	サツキ	上本郷（松戸競輪場前）	400	北側3 南側2	6
27	トウカエデ	オオムラサキツツジ	上本郷	1,150	3	9
28	イチヨウ		上本郷（松戸運動公園前）	1,400	3.5	15
29	イチヨウ		古ヶ崎～上本郷駅	1,500	3～3.5	9
30	トチノキ		本町（市民劇場前）	100	4.5	11
31	アメリカフウ		松戸駅東口	550	3	3.5 (一方通行)
32	ヤマモモ		松戸	100	2.5	7
33	プラタナス	オオムラサキツツジ (一部)	岩瀬	450	4～5.8	8
35	キョウチクトウ	シャリンバイ	二十世紀が丘美野里町	50	3	6
36	サルスベリ・コブシ	オオムラサキツツジ	二十世紀が丘美野里町	600	3	6
37	トチノキ	オオムラサキツツジ	二十世紀が丘	1,300	3.5～4.5	9～13
38	ナンキンハゼ	ハマヒサカキ	二十世紀が丘萩町、二十世紀が丘中松町	60	6	なし
39	ナンキンハゼ	ハマヒサカキ	二十世紀が丘丸山町	40	6	なし
40	キョウチクトウ	ウバメガシ、オオムラサキツツジ	二十世紀が丘消防署前	150	3	6
42	マテバシイ	オオムラサキツツジ	松戸新田～東松戸	2,500	3.5	9
43	クスノキ	オオムラサキツツジ	八柱駅前	170	3	9
44	ソメイヨシノ オオシマザクラ		常盤平陣屋前、常盤平西窪町	880	2.25	7.5
45	ソメイヨシノ		常盤平	2,200	2.75	6.5
46	ユリノキ		常盤平	560	2.75	6.5
	ユリノキ		常盤平	270	4.5	9
47	サルスベリ		常盤平	800	4.5	9
48	ケヤキ	オオムラサキツツジ (一部アベリア)	常盤平	1,000	5.5	11
49	ハナミズキ		常盤平西窪町、常盤平双葉町他	800	2.25	7.5
50	ヤマモモ		常盤平陣屋前、常盤平柳町他	600	2.4	7.2
51	アメリカフウ		常盤平柳町、日暮	320	3	8

松戸市管理街路樹（高木）一覧 ②

※ No.はP1～P8の「街路樹マップ」の図上の各通りに記載している数字を表している。延長はおおよその距離。歩道、車道の幅員の数字は代表的なもの。

No.	樹種	低木	場所	延長(m)	歩道幅(m)	車道幅(m)
52	トウカエデ		常盤平柳町、常盤平双葉町	600	2.25	7.5
53	クスノキ	オオムラサキツツジ	常盤平陣屋前、常盤平西窪町	300	3.5	11
55	ケヤキ	アベリア	牧の原（牧の原小学校）	300	2.5	7
56	ケヤキ		日暮（日暮～牧の原）	1,350	2.5～3	6～7
57	エンジュ	アベリア	牧の原	730	2.5	7
58	クスノキ キンモクセイ	アベリア	日暮（日暮郵便局前）	400	3	6
59	ケヤキ		八柱霊園参道	300	4.15	8
60	イチヨウ	ネズミモチ	牧の原（かぶと公園前）	270	東側3.0 西側5.0	6
61	クスノキ	オオムラサキツツジ	北松戸駅前西口	60	8	6
	クスノキ		北松戸駅前東口	40	4.5	駅前0-列-
62	ヤマモモ	オオムラサキツツジ	六高台	850	3.5	5.5 (一方通行)
63	クスノキ	オオムラサキツツジ	六高台	1,700	3.5	9
64	ソメイヨシノ		六高台	1,100	3	23
65	イチヨウ		松飛台	450	3.5	9
66	トウカエデ	オオムラサキツツジ	松飛台	170	2.5	9
67	アメリカフウ	オオムラサキツツジ	松飛台（八柱霊園東側）	450	3～5.5	9
68	ソメイヨシノ	オオムラサキツツジ	紙敷～串崎新田	2,900	2～3.5	9～11.7
69	トウカエデ	オオムラサキツツジ	串崎南町（北側）	370	なし	6
70	トウカエデ	オオムラサキツツジ	串崎南町（南側）	370	なし	6
74	ハナミズキ		馬橋～三ヶ月	750	2.5	7
75	トチノキ	オオムラサキツツジ	八ヶ崎	670	3.5	9
	ハナミズキ	オオムラサキツツジ	八ヶ崎	510	4.25	7.5
76	ユリノキ		上本郷～中和倉	800	2.3	7.4
77	ハナミズキ ニセアカシア		小金原中央商店街（小金原支所側）	150	12	なし

No.	樹種	低木	場所	延長(m)	歩道幅(m)	車道幅(m)
78	ハナミズキ ニセアカシア		小金原中央商店街（小金原体育館側）	150	12	なし
79	ケヤキ		小金原中央商店街	210	12	なし
80	ケヤキ	オオムラサキツツジ	松戸新田、和名ヶ谷	200	3.5～4.3	9
81	ケヤキ		五香西（第四中学校横）	150	4.2	なし
82	マテバシイ	オオムラサキツツジ	高塚新田（東部クリーンセンター入口）	100	3	6
83	クスノキ エンジュ		新松戸駅前ロータリー	60	8～11	駅前0-列-
84	ソメイヨシノ		プロムナード北松戸前	450	2.7	5.9
85	ハナミズキ	サツキ	和名ヶ谷クリーンセンター入口	340	3	7
86	ハナミズキ	オオムラサキツツジ	五香7丁目、五香8丁目	260	3.5	10
87	ハナミズキ	サツキ	松戸警察署前	220	3.1	7
88	トチノキ	アベリア	松戸	280	4	5.3 (一方通行)
89	ハナミズキ	サツキ	松戸駅～キテミテマツド	160	3.35	5.3 (一方通行)
90	ハナミズキ	オオムラサキツツジ	河原塚	370	3	16
93	アキニレ	オオムラサキツツジ	森のホール21入口	50	3.5	10
94	ハナミズキ		ふれあい通り	180	2～3	4～6 (一方通行)
96	ハナミズキ	オオムラサキツツジ、 ドウダンツツジ	東松戸駅前～紙敷	1,300	3.5	9
97	ユーカリ		国道6号（上矢切、小山 他）	1,300	法面に植栽	19