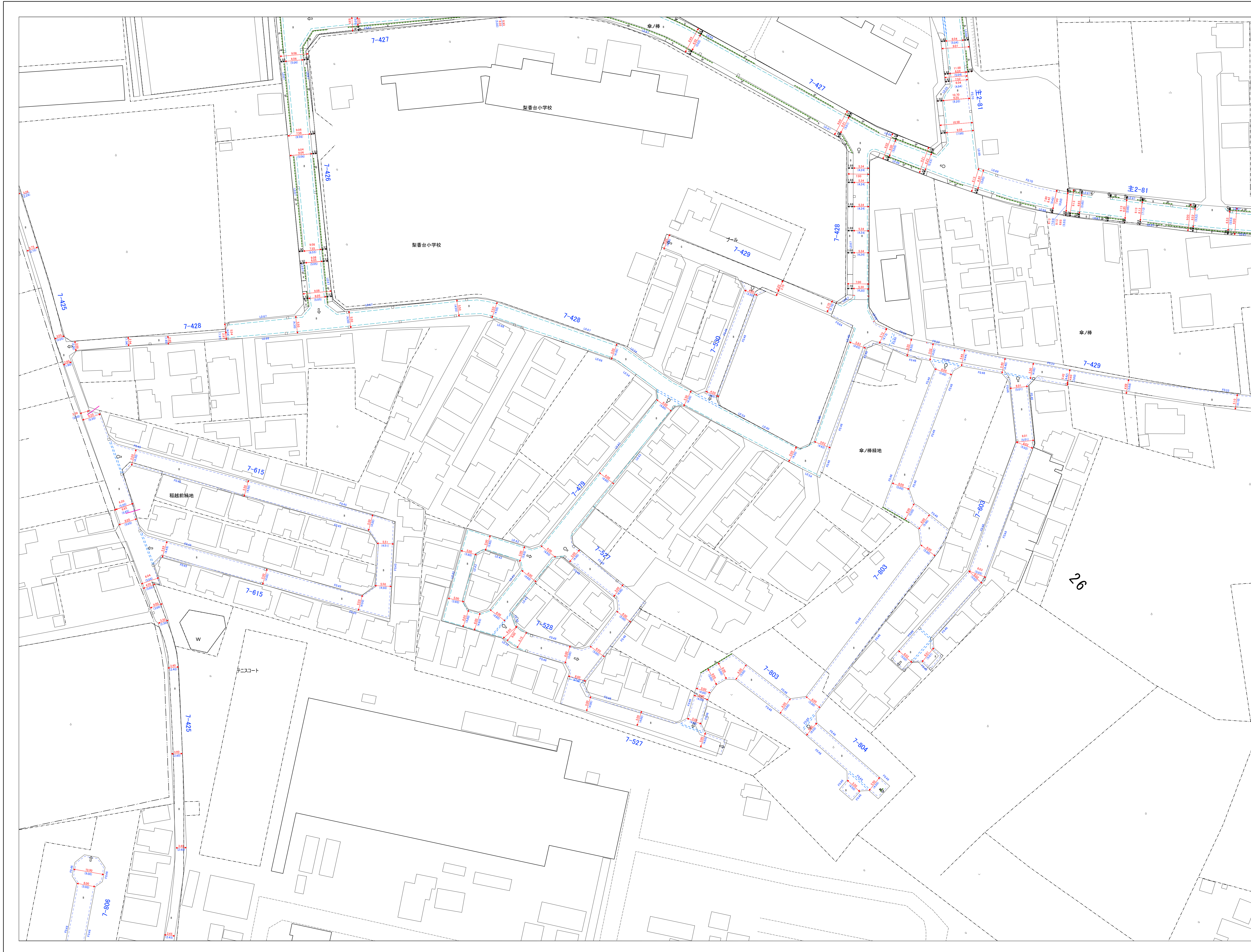



道路台帳現況平面図(閲覧専用・参考用)

令和五年三月補正



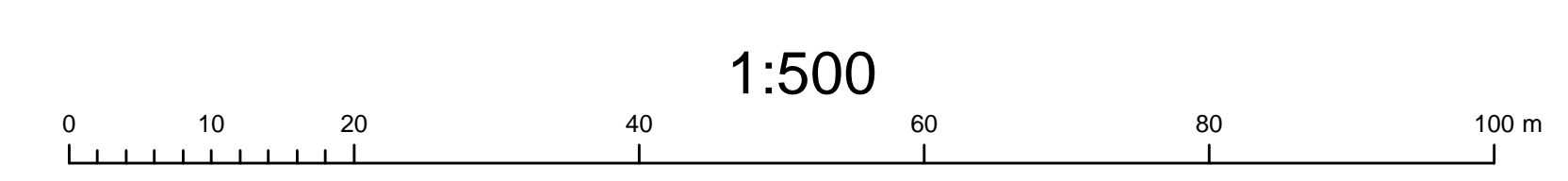
| | | |
|-------|-------|-------|
| 34-03 | 34-04 | 34-05 |
| 34-06 | 34-07 | 34-08 |
| 34-09 | 34-10 | 34-11 |
| 34-12 | 34-13 | 34-14 |
| 34-15 | 34-16 | 34-17 |



道路区域内

| | |
|------------|---------|
| 路線番号 | 37-16 |
| 未供用部 | — |
| 幅員線 | ← 幅員線 → |
| 起点 | ○ |
| 終点 | ◻ |
| U字側溝蓋無 | U字側溝蓋無 |
| U字側溝蓋有 | U字側溝蓋有 |
| L字溝 | L字溝 |
| ガードレール | ガードレール |
| ガードフェンス | ガードフェンス |
| ガードパイプ | ガードパイプ |
| ガードネット | ガードネット |
| ガードロープ | ガードロープ |
| 橋梁 | 橋梁 |
| 踏切 | 踏切 |
| トンネル | トンネル |
| 高級アスファルト舗装 | A |
| 簡易アスファルト舗装 | B |
| コンクリート舗装 | C |
| コンクリート平版舗装 | P |
| 砂利 | G |
| その他 | E |
| 電柱(電気) | ○ |
| 電柱(電話) | ○ |

※ 本図面は参考図面です。写しは松戸市建設総務課にて公布手続きを行います。



松戸市