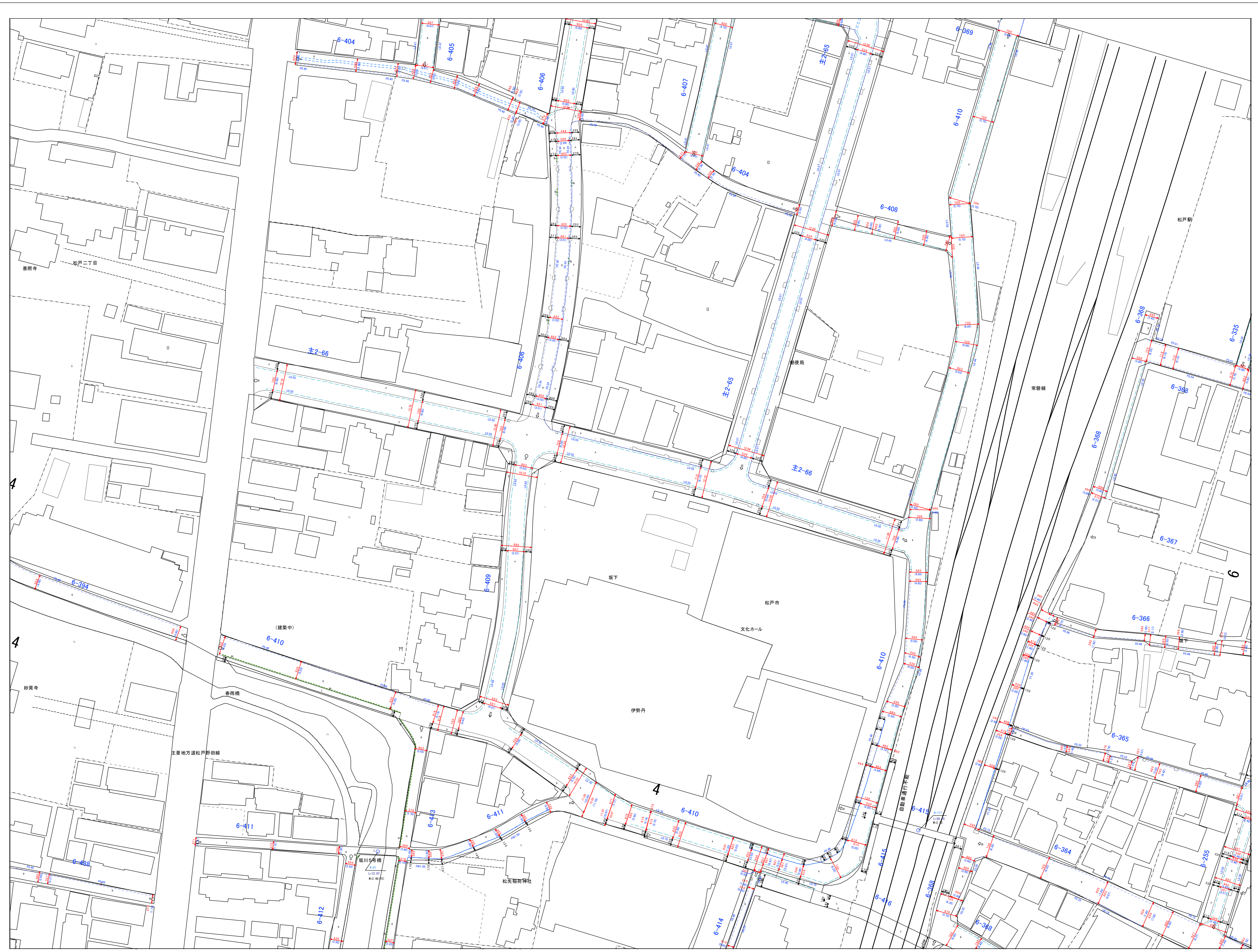



道路台帳現況平面図(閲覧専用・参考用)

令和五年三月補正



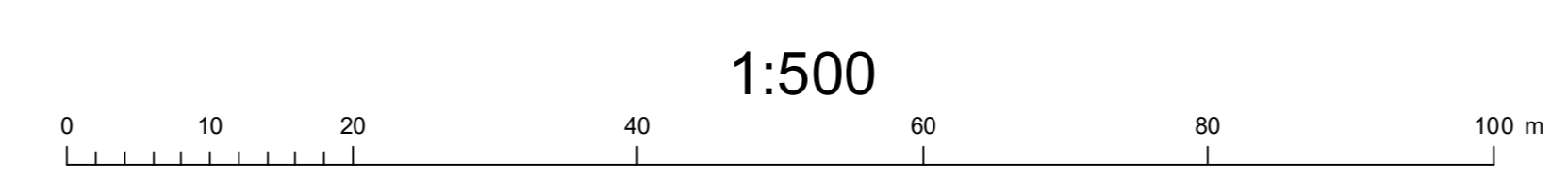
|       |       |       |
|-------|-------|-------|
| 23-05 | 24-01 | 24-02 |
| 23-10 | 24-06 | 24-07 |
| 23-15 | 24-11 | 24-12 |



道路区域内

|            |         |
|------------|---------|
| 路線番号       | 37-16   |
| 未供用部       | —       |
| 幅員線        | ←幅員線→   |
| 起点         | ○       |
| 終点         | ◻       |
| U字側溝蓋無     | U字側溝蓋無  |
| U字側溝蓋有     | U字側溝蓋有  |
| L字溝        | L字溝     |
| ガードレール     | ガードレール  |
| ガードフェンス    | ガードフェンス |
| ガードパイプ     | ガードパイプ  |
| ガードネット     | ガードネット  |
| ガードロープ     | ガードロープ  |
| 橋梁         | 橋梁      |
| 踏切         | 踏切      |
| トンネル       | トンネル    |
| 高級アスファルト舗装 | A       |
| 簡易アスファルト舗装 | B       |
| コンクリート舗装   | C       |
| コンクリート平仮舗装 | P       |
| 砂利         | G       |
| その他        | E       |
| 電柱(電気)     | ○       |
| 電柱(電話)     | ○       |

※ 本図面は参考図面です。写しは松戸市建設総務課にて公布手続きを行います。



松戸市