

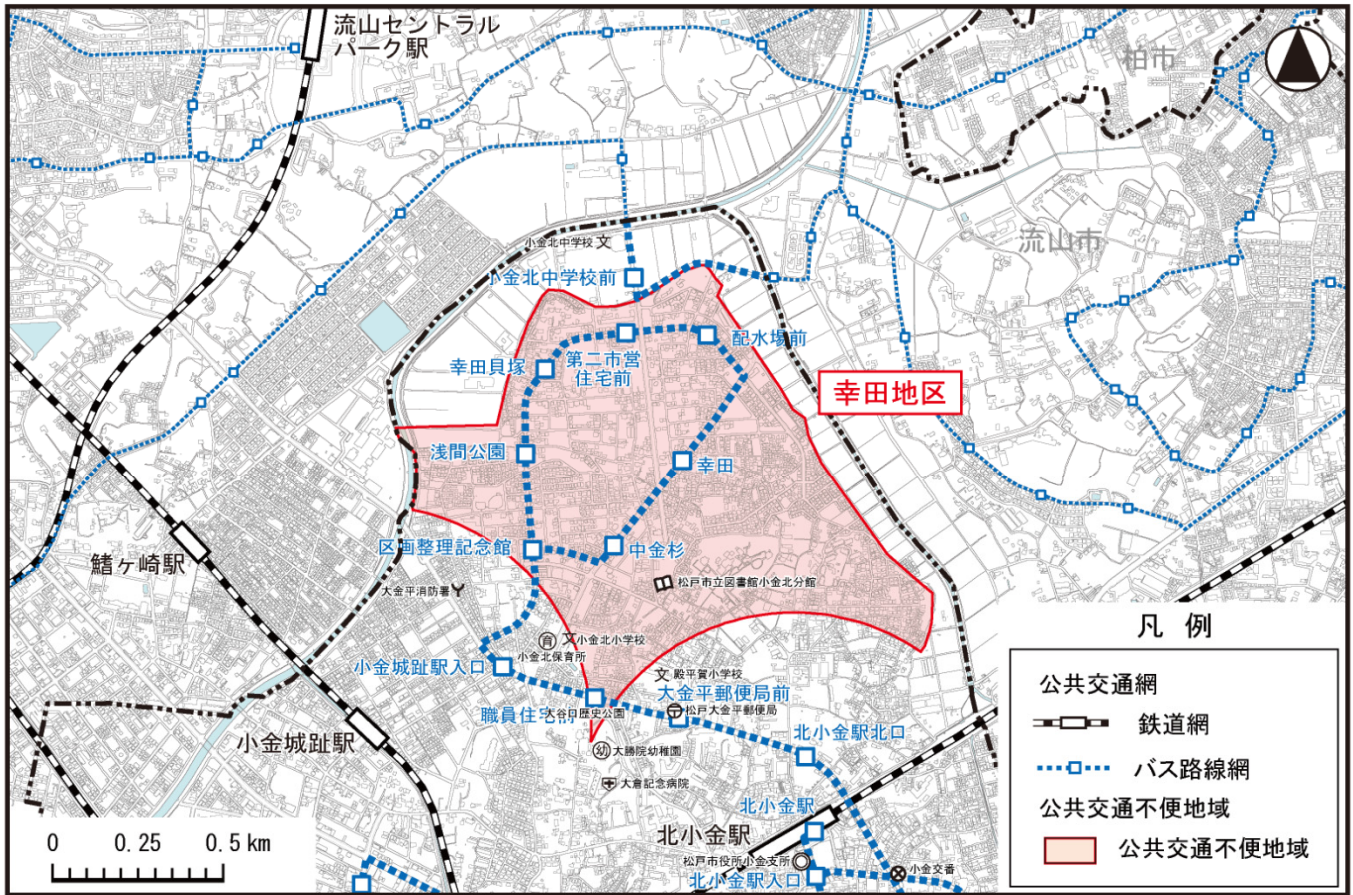
松戸市公共交通不便地域及びその周辺の状況

平成28年5月26日(木)
松戸市 街づくり部 交通政策課

～ 目 次 ～

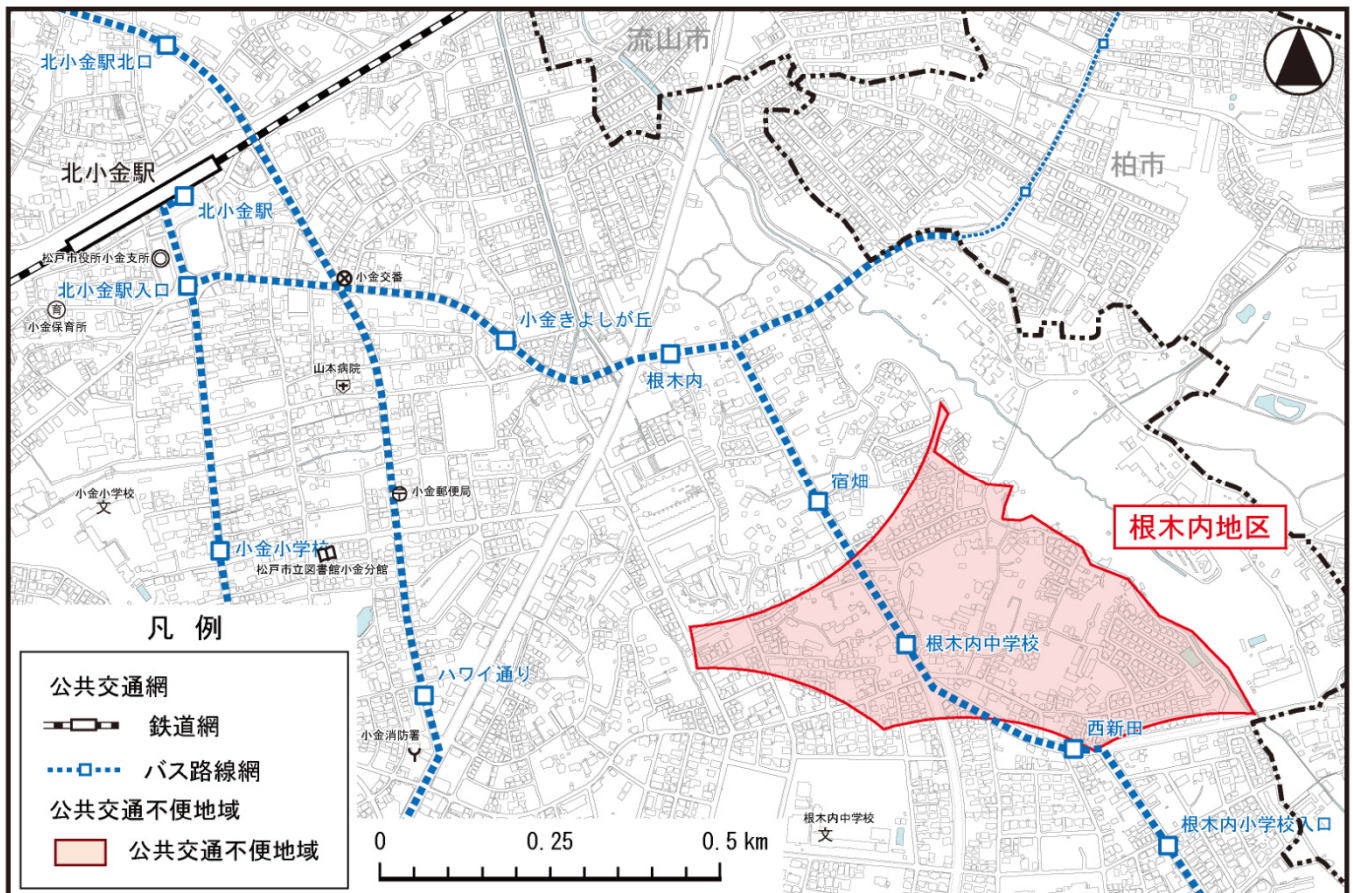
1. 幸田地区	1
2. 根木内地区	1
3. 新松戸南・三ヶ月地区	2
4. 八ヶ崎地区	2
5. 中和倉地区	3
6. 常盤平地区	3
7. 六高台地区	4
8. 南花島地区	4
9. 日暮地区	5
10. 松飛台地区	5
11. 上矢切地区	6
12. 和名ヶ谷地区	6
13. 高塚新田地区	7

1. 幸田地区



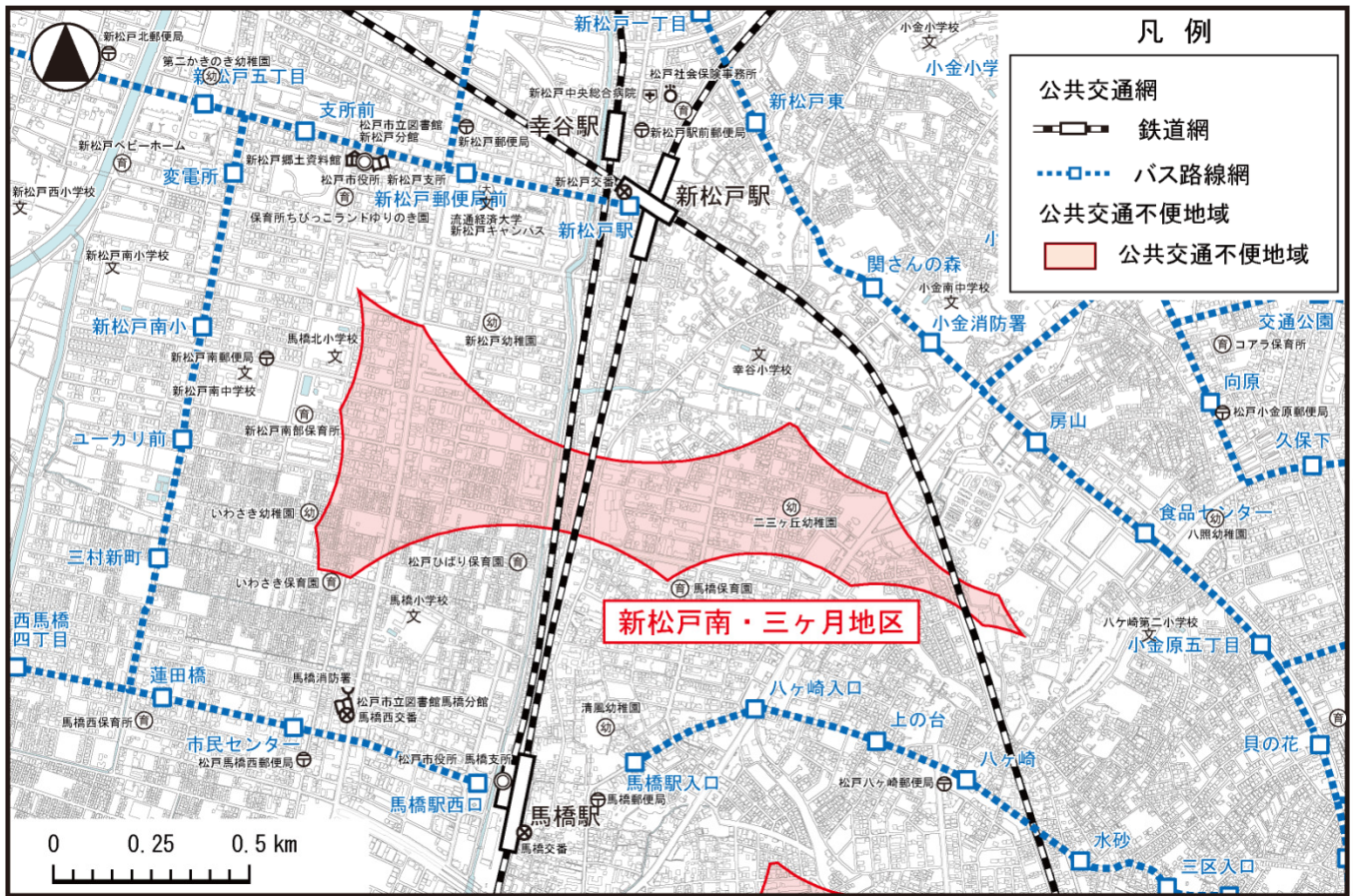
出典:「基盤地図情報」(国土地理院)
 「国土数値情報(鉄道/バスルート・バス停留所)」(国土交通省GISホームページ)

2. 根木内地区



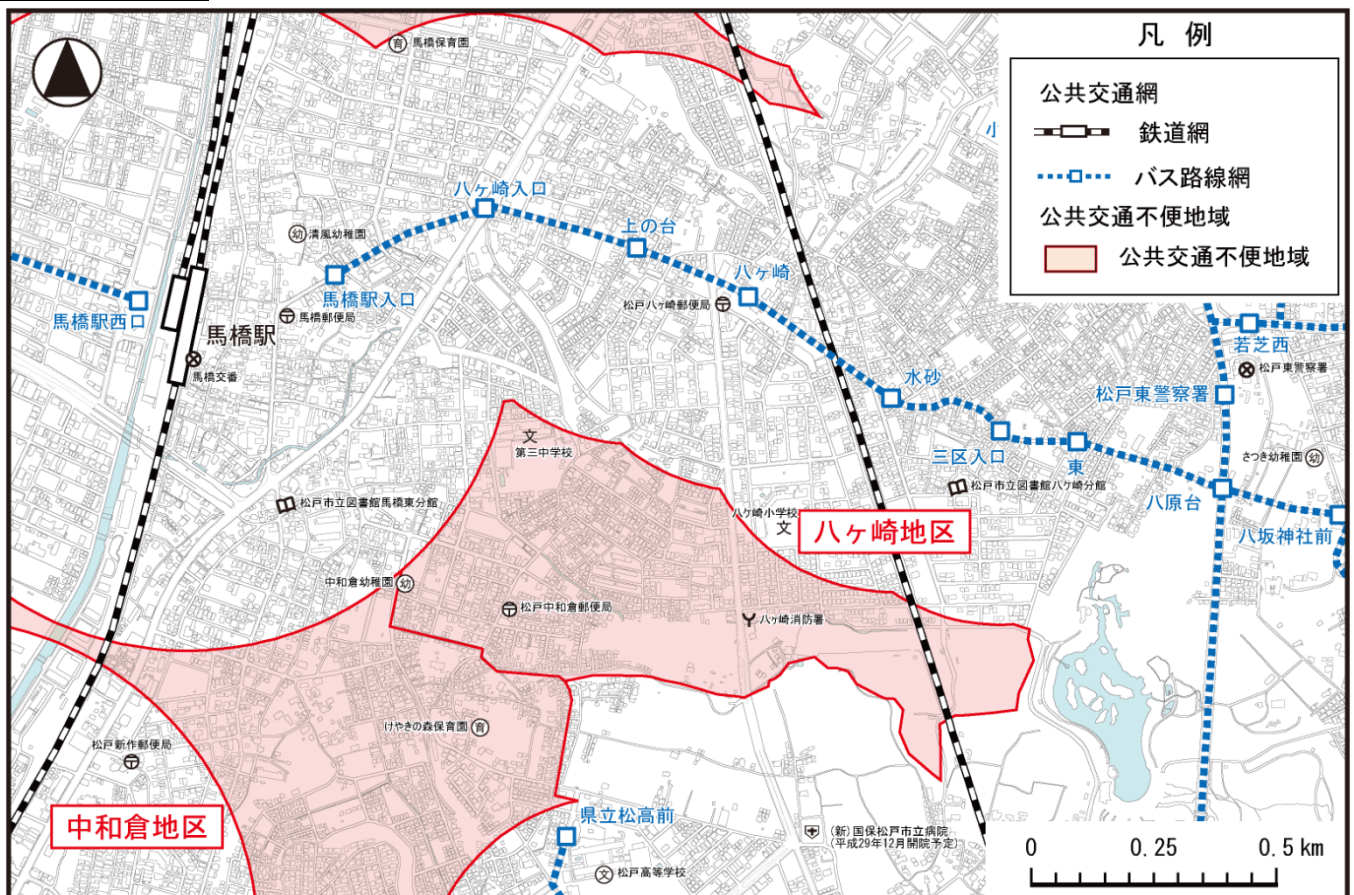
出典:「基盤地図情報」(国土地理院)
 「国土数値情報(鉄道/バスルート・バス停留所)」(国土交通省GISホームページ)

3. 新松戸南・三ヶ月地区



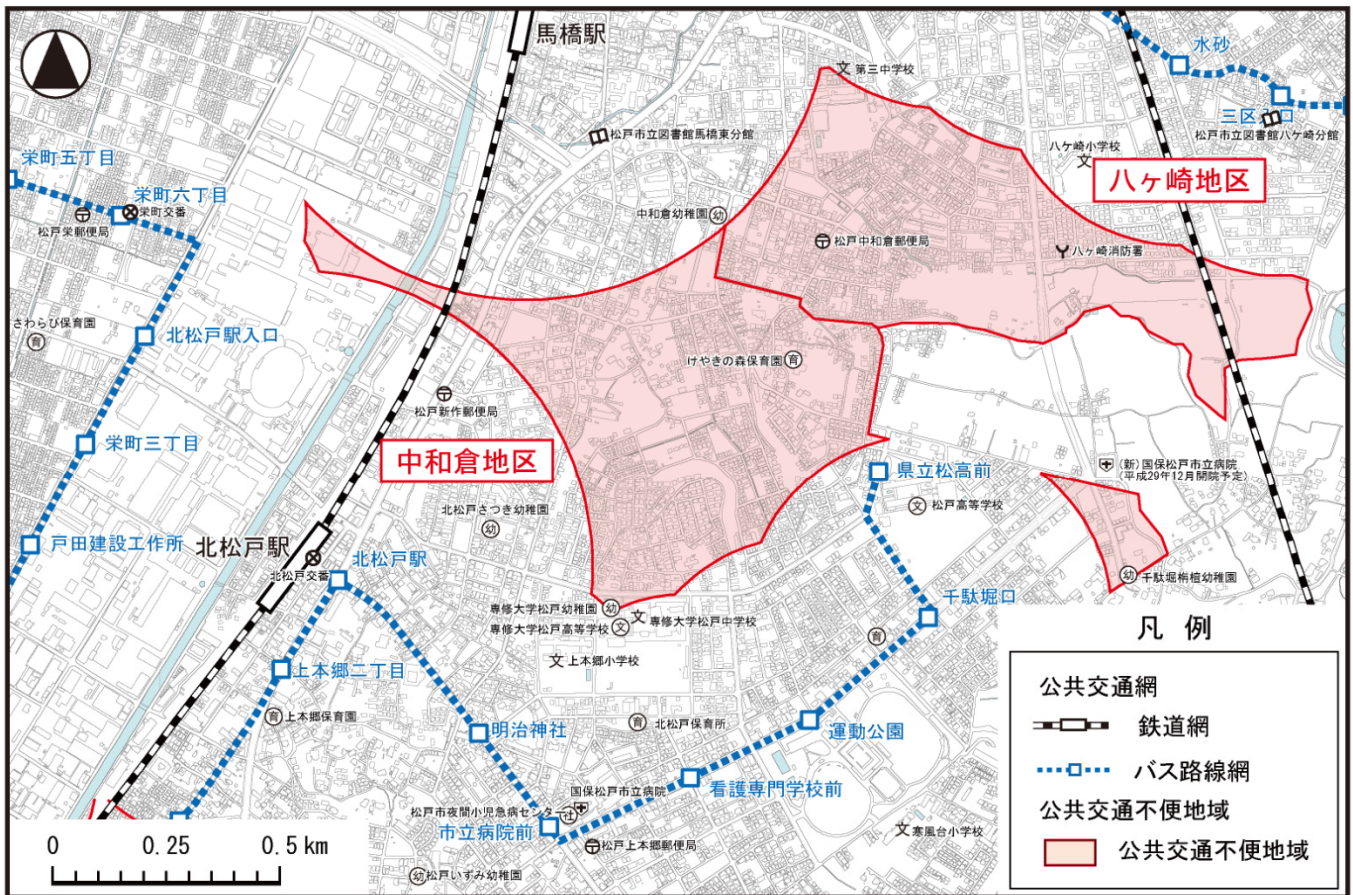
出典:「基盤地図情報」(国土地理院)
 「国土数値情報(鉄道/バスルート・バス停留所)」(国土交通省GISホームページ)

4. 八ヶ崎地区



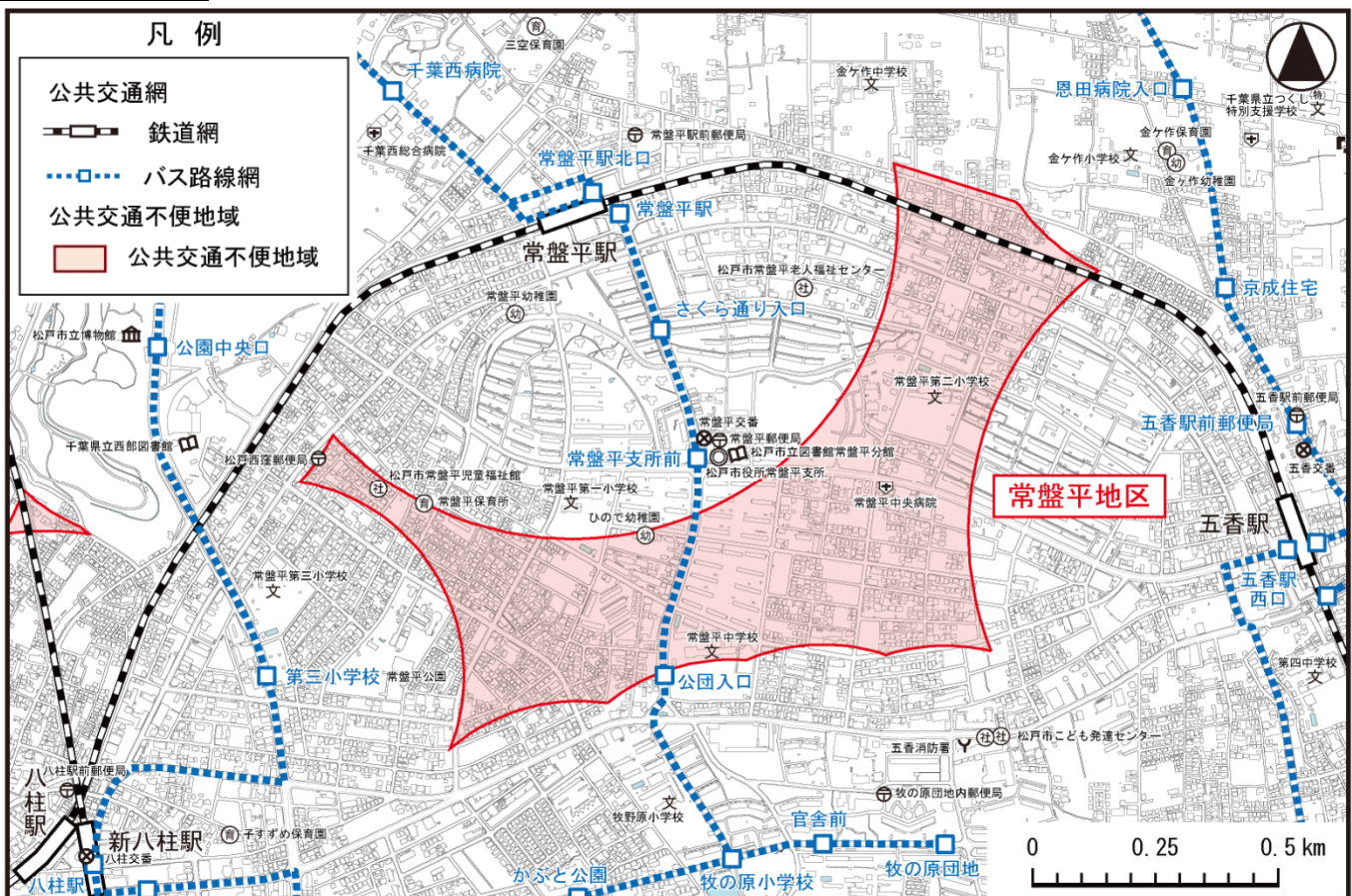
出典:「基盤地図情報」(国土地理院)
 「国土数値情報(鉄道/バスルート・バス停留所)」(国土交通省GISホームページ)

5. 中和倉地区



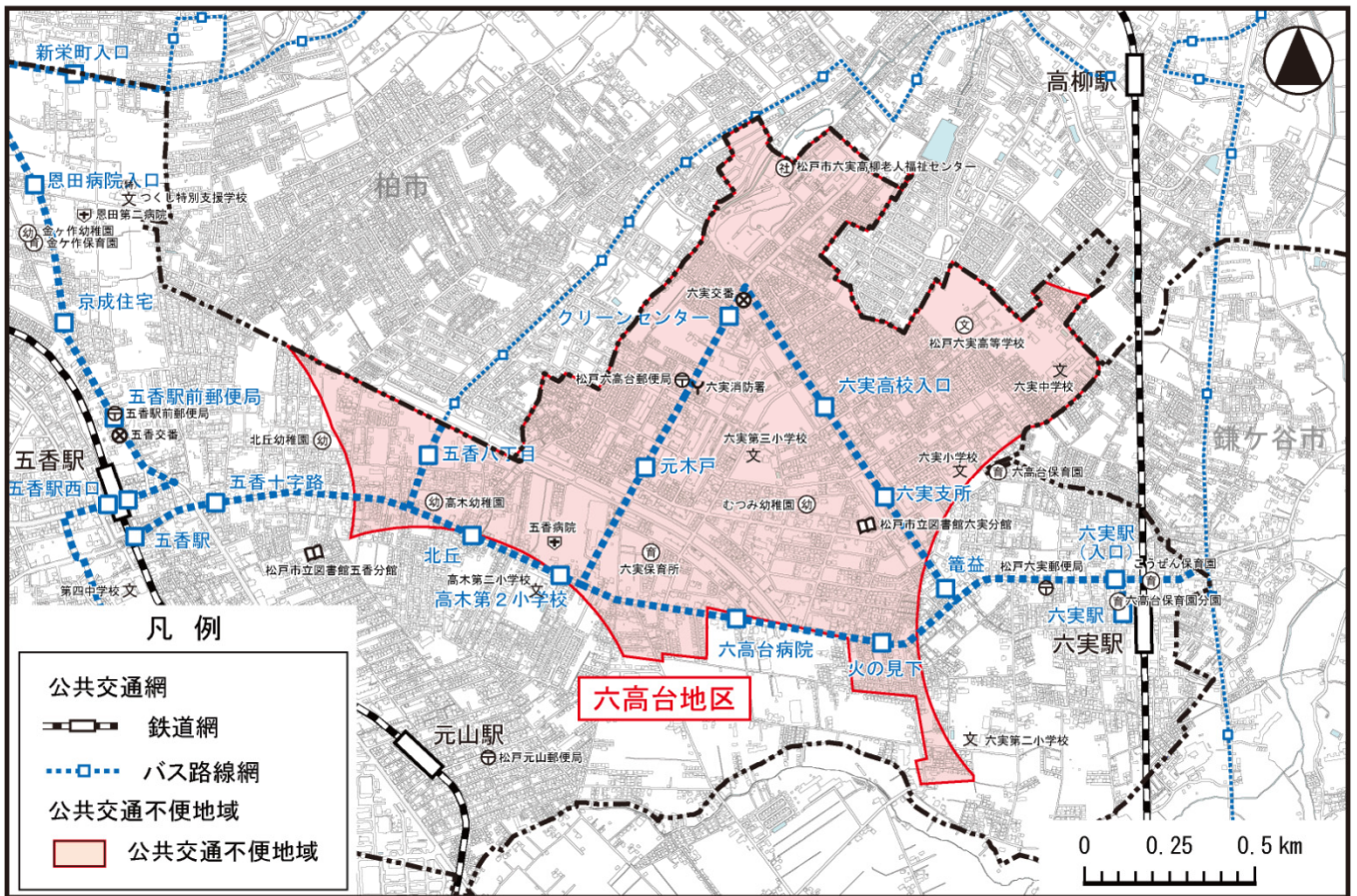
出典:「基盤地図情報」(国土地理院)
 「国土数値情報(鉄道/バスルート・バス停留所)」(国土交通省GISホームページ)

6. 常盤平地区

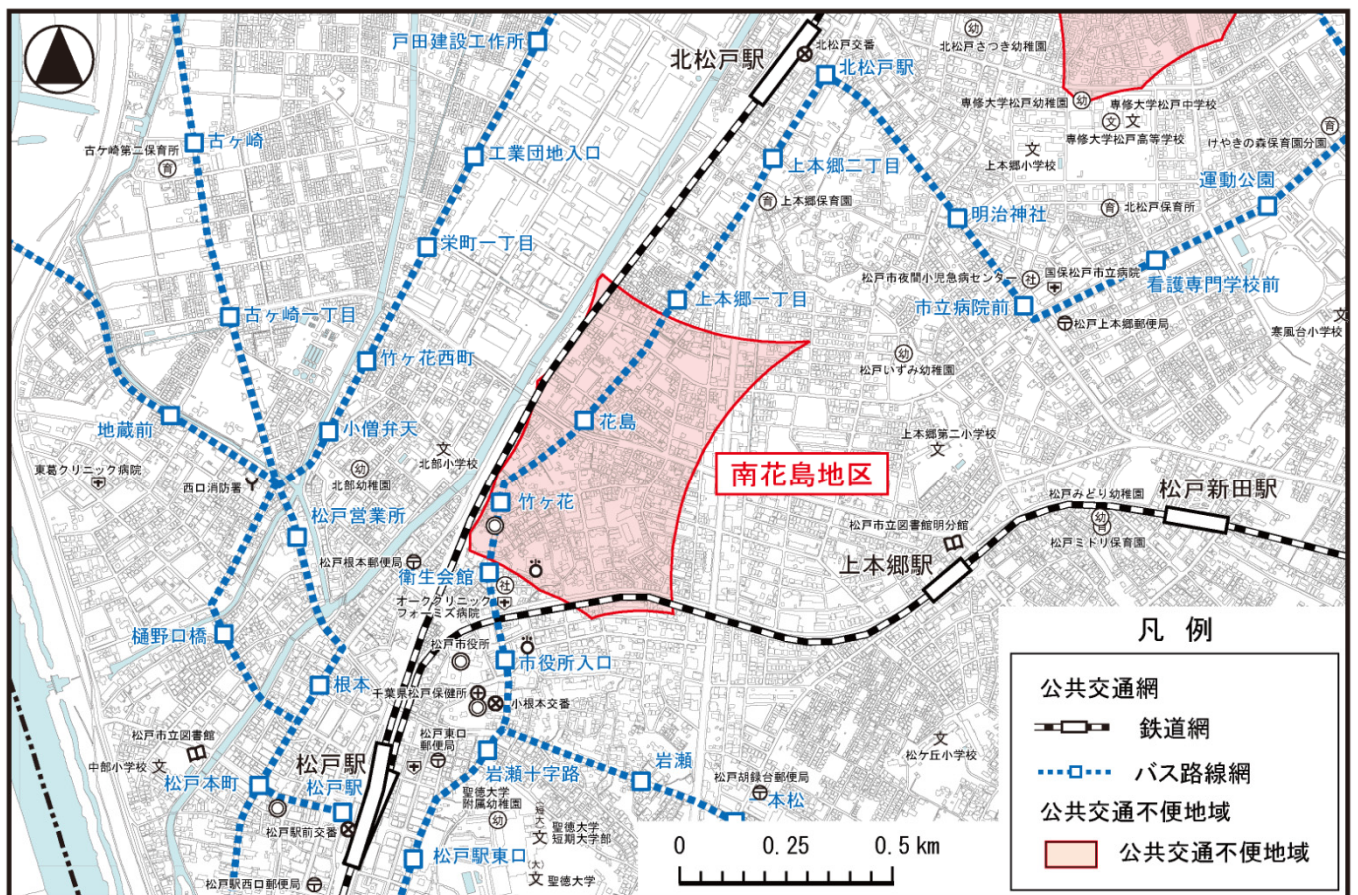


出典:「基盤地図情報」(国土地理院)
 「国土数値情報(鉄道/バスルート・バス停留所)」(国土交通省GISホームページ)

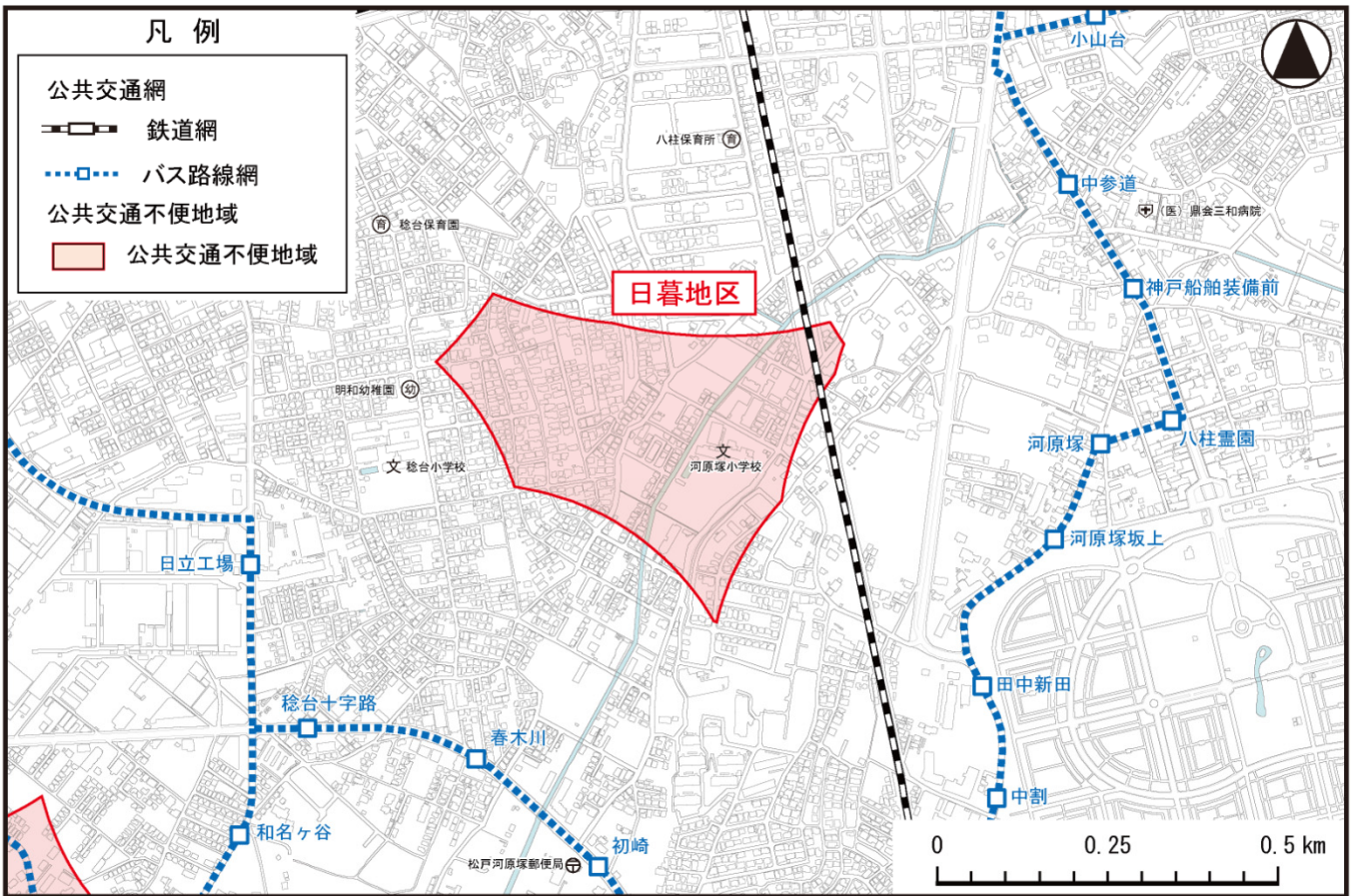
7. 六高台地区



8. 南花島地区



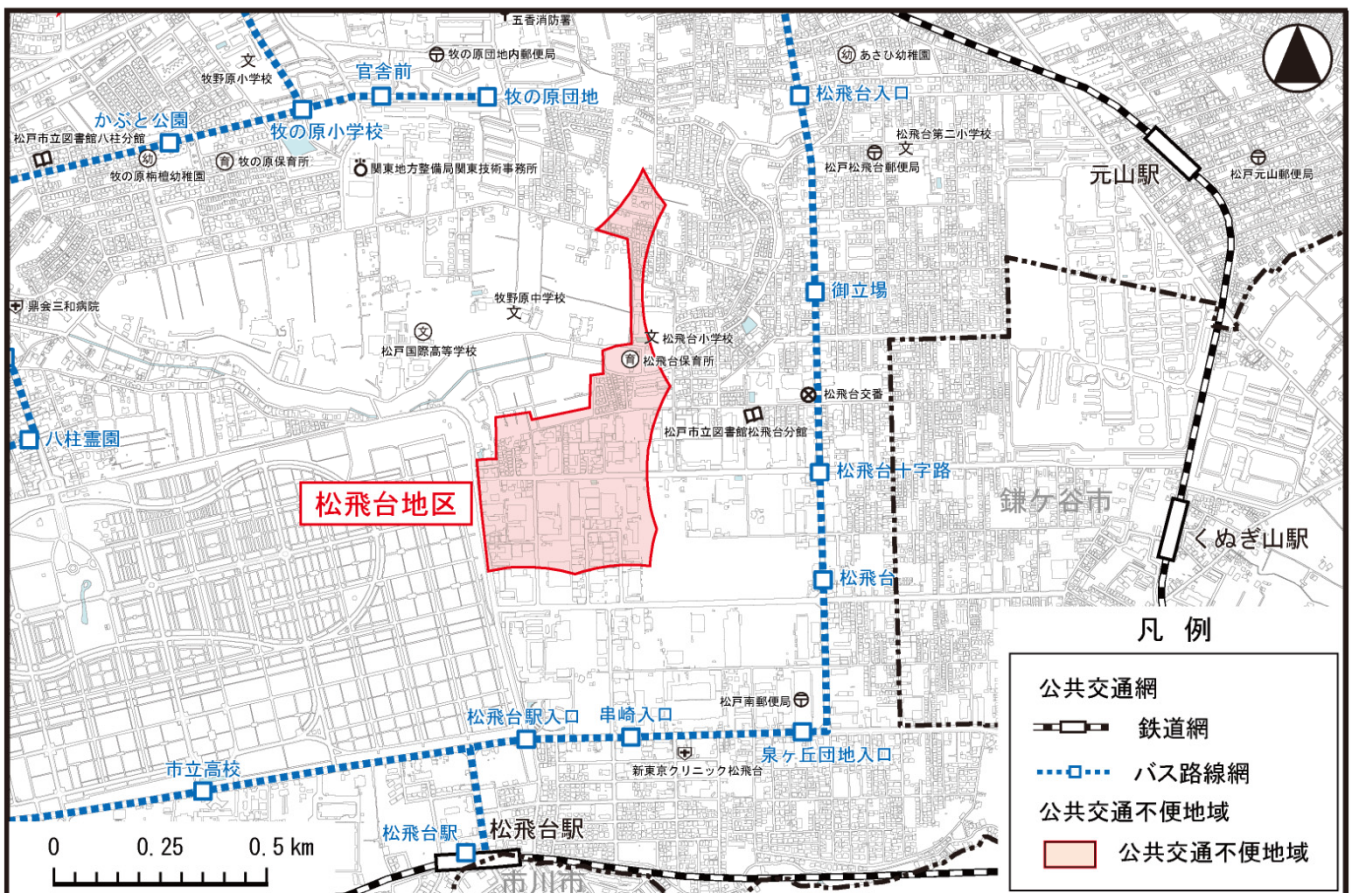
9. 日暮地区



出典:「基盤地図情報」(国土地理院)

「国土数値情報(鉄道/バスルート・バス停留所)」(国土交通省GISホームページ)

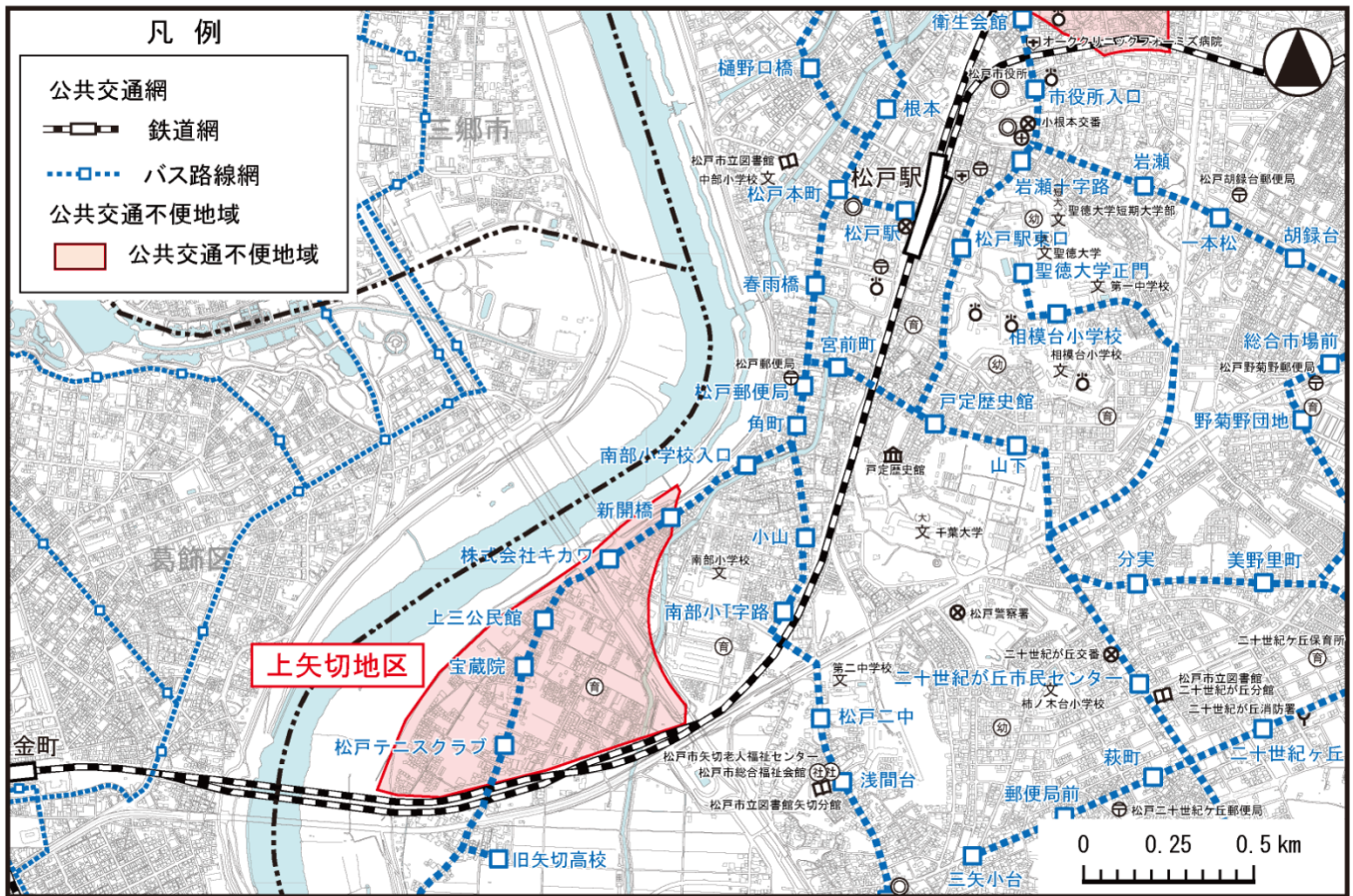
10. 松飛台地区



出典:「基盤地図情報」(国土地理院)

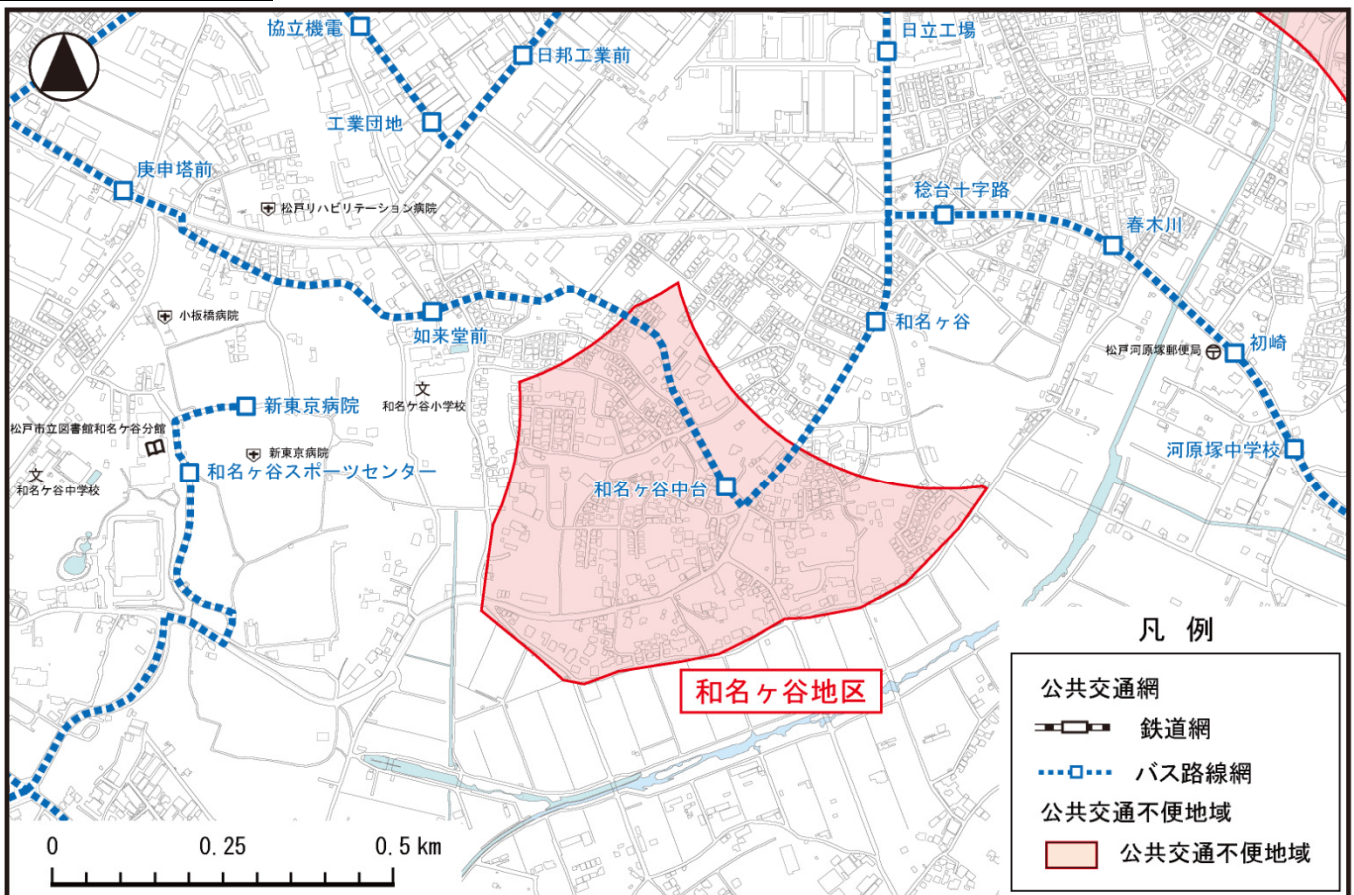
「国土数値情報(鉄道/バスルート・バス停留所)」(国土交通省GISホームページ)

1 1. 上矢切地区



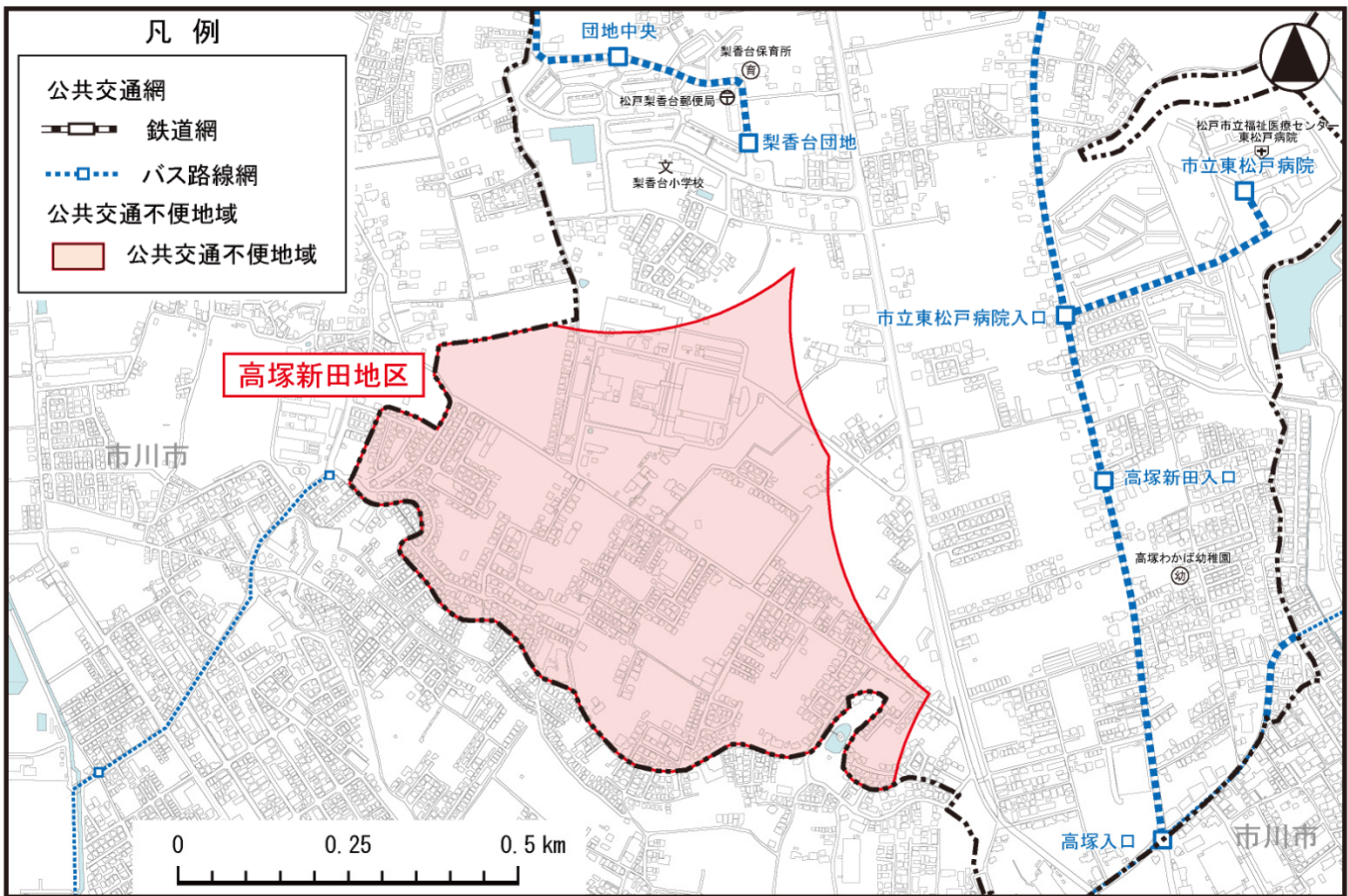
出典:「基盤地図情報」(国土地理院)
 「国土数値情報(鉄道/バスルート・バス停留所)」(国土交通省GISホームページ)

1 2. 和名ヶ谷地区



出典:「基盤地図情報」(国土地理院)
 「国土数値情報(鉄道/バスルート・バス停留所)」(国土交通省GISホームページ)

1 3. 高塚新田地区



出典:「基盤地図情報」(国土地理院)

「国土数値情報(鉄道/バスルート・バス停留所)」(国土交通省GISホームページ)