


千葉県は標高の割には斜面が急であり、土砂災害危険箇所は、**9,764カ所**（急傾斜地崩壊危険箇所**9,071カ所**、土石流危険渓流**641カ所**、地すべり危険箇所**52カ所**）にもものぼります。

これらの地域にお住まいの方々が、大雨の時に地域の危険度をいち早く把握し、避難準備・自主避難の判断に役立てることができるよう、「土砂災害警戒情報」の発表を開始します。

土砂災害とは

大雨や地震により、発生する自然災害で、下記の**3種類**があります。



がけ崩れ
(急傾斜地崩壊)

▲斜面が急激に崩れ落ちる



土石流

▲山や川の石や土砂が水と一緒に激しく流れ下る



地すべり

▲断続的に斜面が滑り出す

「土砂災害警戒情報」とは

土砂災害による被害の防止・軽減のため、大雨警報が発表されている状況で土砂災害が発生する恐れが高まった時に、市町村長が**避難勧告**等を発令する際の判断や住民の**自主避難**の参考となるよう、千葉県と銚子地方气象台が共同で発表する新しい防災情報です。

市町村を発表単位とし、県から市町村に伝達すると共に報道機関等を通じて、住民の方々へ伝えられます。

※「土砂災害警戒情報」は、大雨による「がけ崩れ」と「土石流」の発生の危険性を対象とし発表します。

※「土砂災害警戒情報」で対象とする土砂災害の危険性が認められない浦安市、九十九里町、長生村、白子町を除く、52市町村が発表の対象となります。

県では、「土砂災害警戒情報を補足する詳細情報」をインターネットで提供します。(裏面参照)


「土砂災害警戒情報」
発表開始
あなたを土砂災害から守る
新しい防災情報です

「土砂災害警戒情報を補足する詳細情報」として

このような情報を提供します

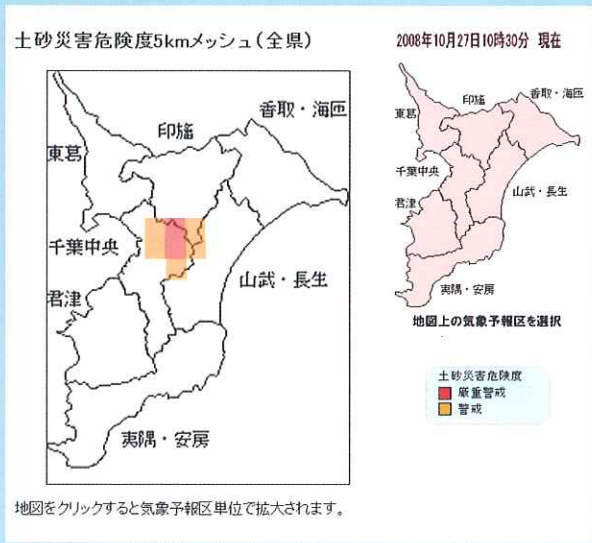
① 「土砂災害警戒情報」発表状況

- 現在の「土砂災害警戒情報」発表状況の一覧を表示します。
- 「土砂災害警戒情報」の発表時刻、発表内容、対象市町村を表示します。



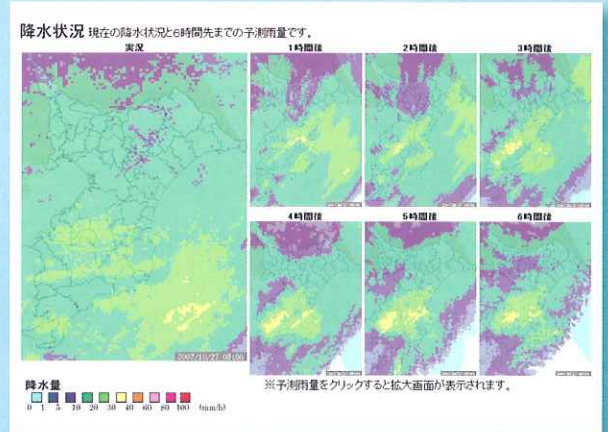
③ 「土砂災害危険度」情報 (全県5kmメッシュ)

- 2時間先までの予測雨量を考慮した「土砂災害危険度」の分布状況を表示します。
- 危険度に応じて「厳重警戒」「警戒」に色分けし表示します。



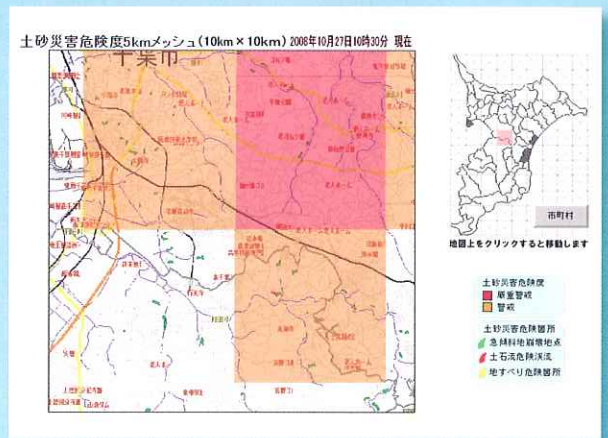
② 実況雨量図

- 千葉県内の現在の降雨状況を画面上に表示します。
- 現在より1時間後から6時間後までの予測雨量を画面上に表示します。



④ 「土砂災害危険度」情報 (詳細5kmメッシュ)

- 「土砂災害危険度」の分布状況を地域毎の拡大版として表示します。
- 背景にある「土砂災害警戒区域」等と合わせてご覧いただけます。



土砂災害から身を守るために…

- 土砂災害発生の危険度が高い地区については、避難勧告等の発令が検討されます。
- この情報はいつでも見ることができますので、避難準備・自主避難の判断の参考にしてください。
- 現地の前兆現象等にも十分注意し、危険を感じたら早めの避難を心がけてください。

「千葉県防災ポータルサイト」からは

パソコン <http://www.bousai.pref.chiba.lg.jp/portal/>

携帯電話 <http://www.bousai.pref.chiba.lg.jp/portal/mobile/index.jsp>

「千葉県土砂災害警戒情報システム」

パソコン <http://dosyabo.bousai.pref.chiba.lg.jp/>

携帯電話 <http://dosyabo.bousai.pref.chiba.lg.jp/mobile/>



千葉県県土整備部河川環境課

〒260-8667 千葉市中央区市場町1-1 TEL 043-223-3156