

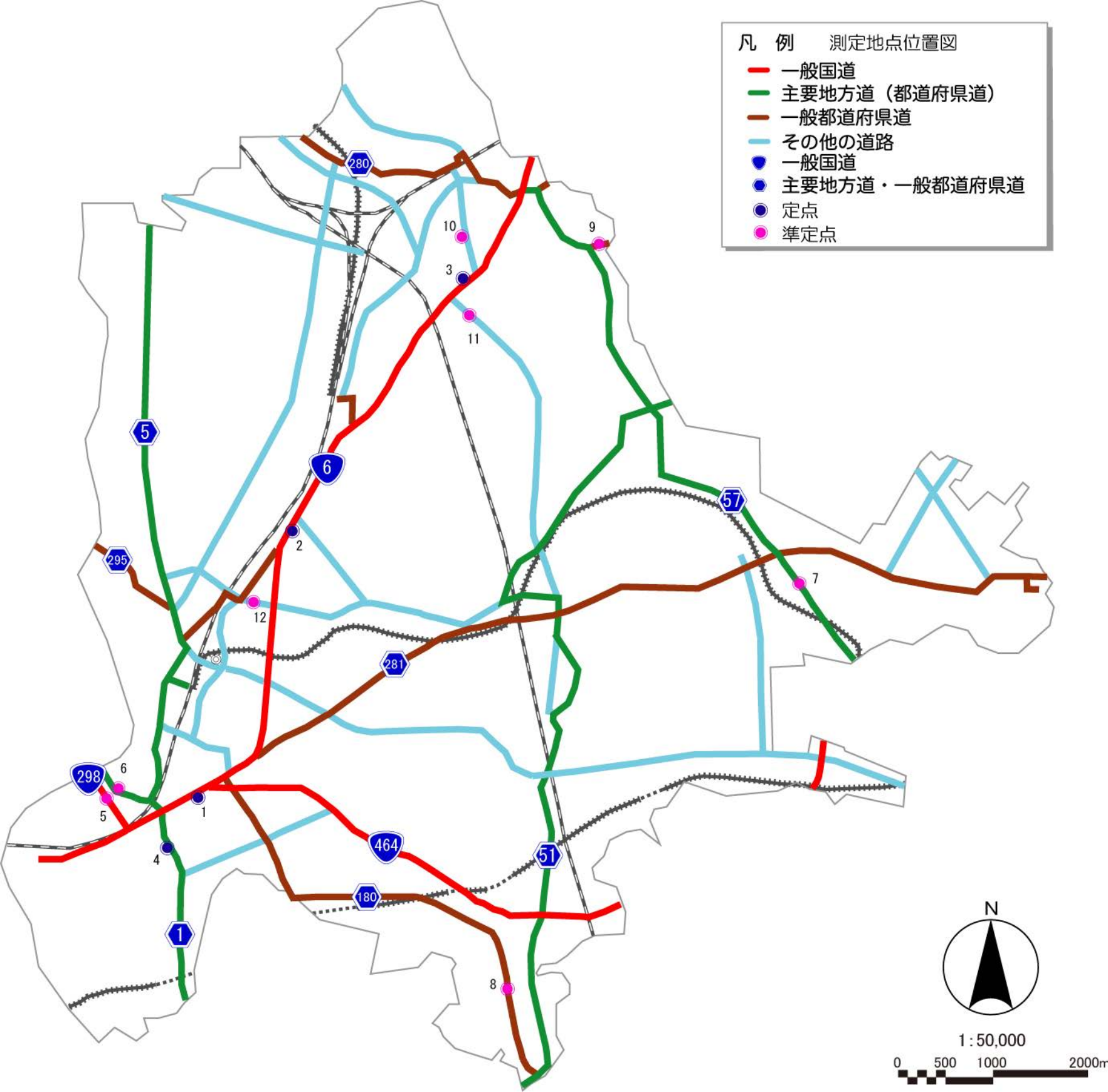
平成23年度

自動車騒音の常時監視

結果報告

松戸市

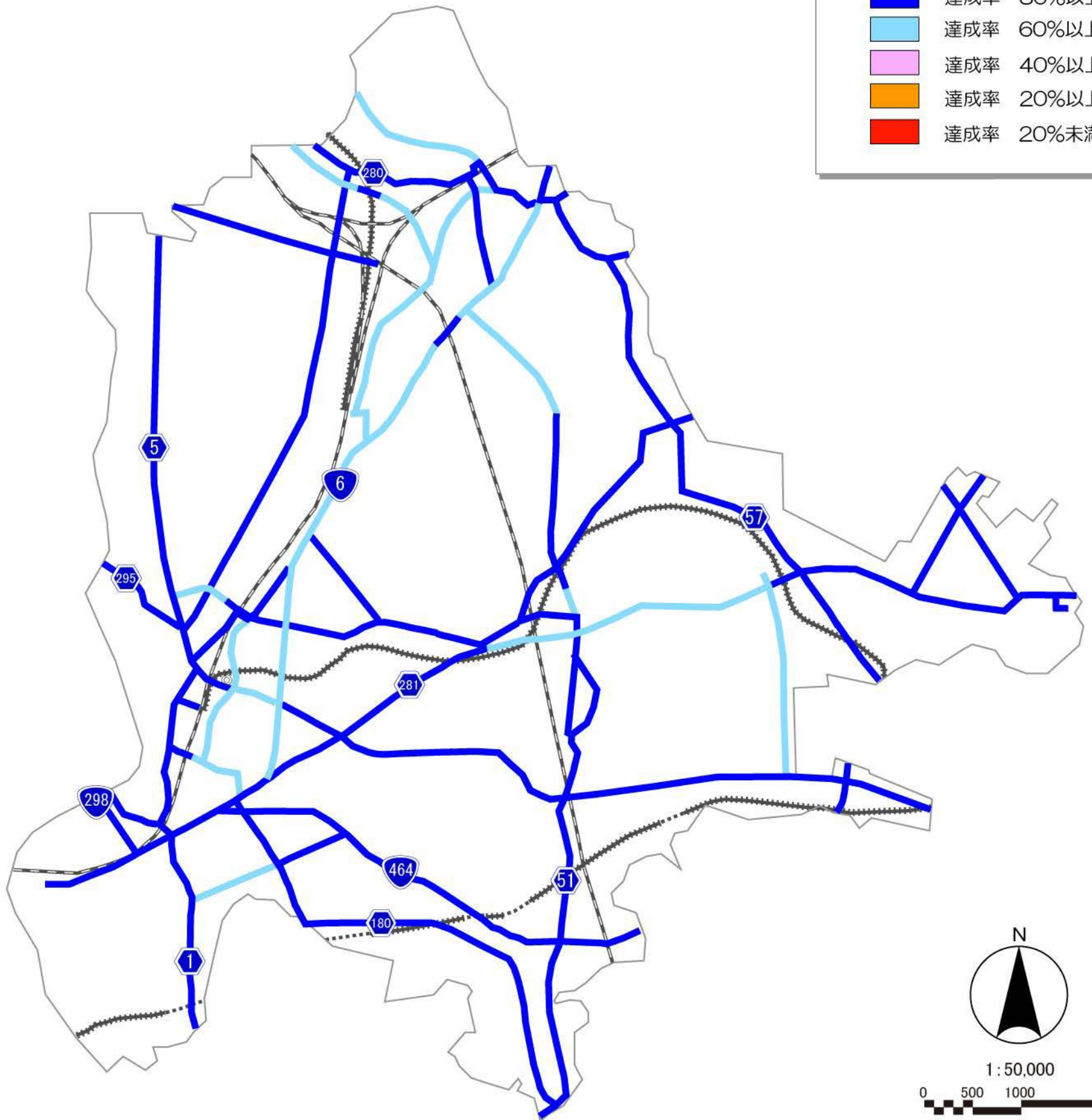
- 凡 例 測定地点位置図
- 一般国道
 - 主要地方道（都道府県道）
 - 一般都道府県道
 - その他の道路
 - 一般国道
 - 主要地方道・一般都道府県道
 - 定点
 - 準定点



測定地点 番号	路線名	測定地点住所	等価騒音レベル	
			昼間	夜間
1	一般国道6号	松戸市松戸	74	74
2	一般国道6号	松戸市上本郷	77	75
3	一般国道6号	松戸市二ツ木	74	73
4	市川松戸線	松戸市上矢切	66	63
5	一般国道298号	松戸市小山	60	53
6	松戸草加線	松戸市小山	67	63
7	千葉鎌ヶ谷松戸線	松戸市五香1丁目	65	63
8	松戸原木線	松戸市高塚新田	71	69
9	白井流山線	松戸市根木内	68	62
10	白井流山線	松戸市小金	64	58
11	市道1級10号	松戸市八ヶ崎2丁目	70	68
12	市道1級32号	松戸市竹ヶ花	68	66

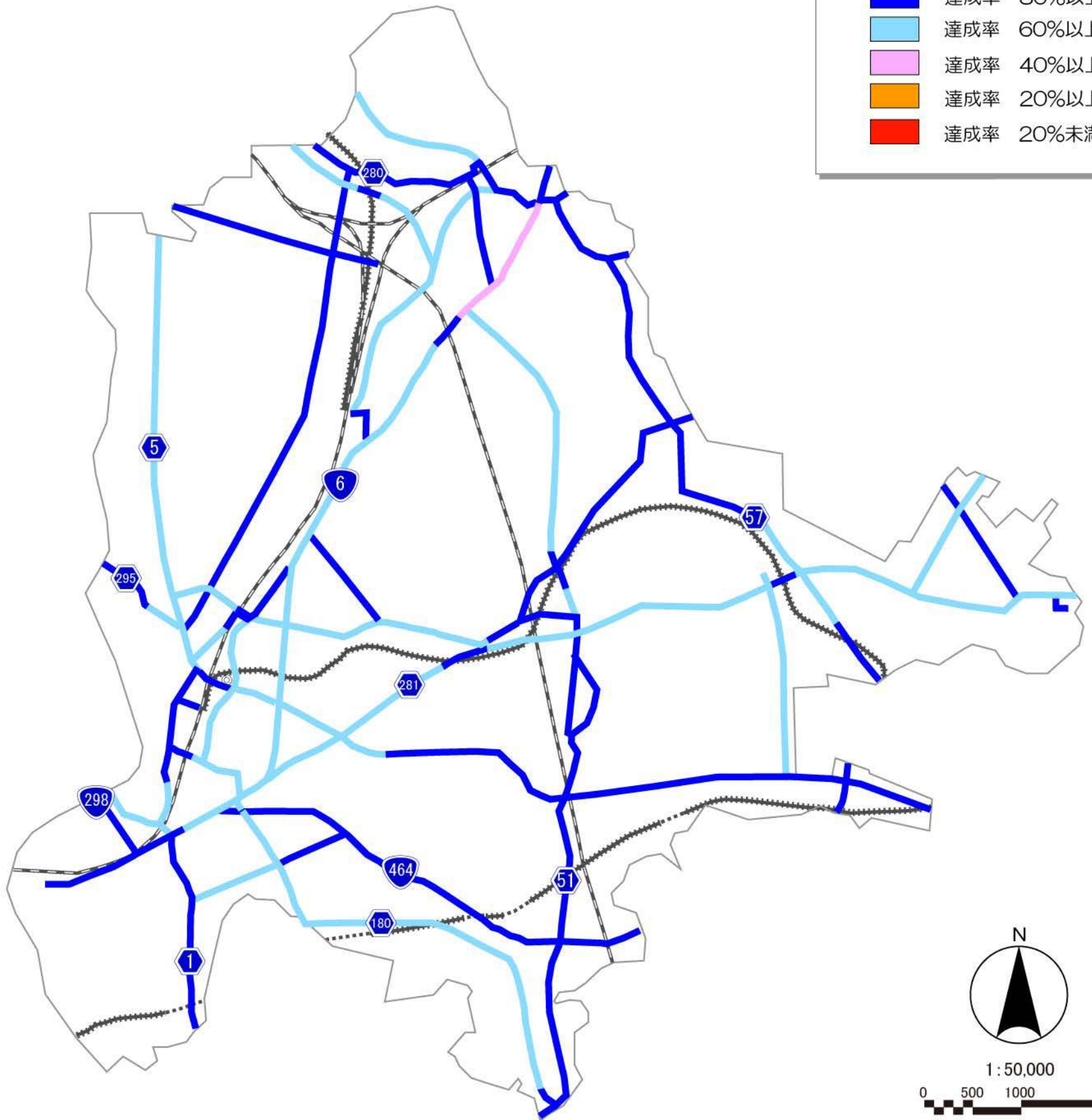
凡例 環境基準達成狀況（昼間）

- 達成率 80%以上
- 達成率 60%以上80%未滿
- 達成率 40%以上60%未滿
- 達成率 20%以上40%未滿
- 達成率 20%未滿



凡例 環境基準達成狀況（夜間）

- 達成率 80%以上
- 達成率 60%以上80%未滿
- 達成率 40%以上60%未滿
- 達成率 20%以上40%未滿
- 達成率 20%未滿

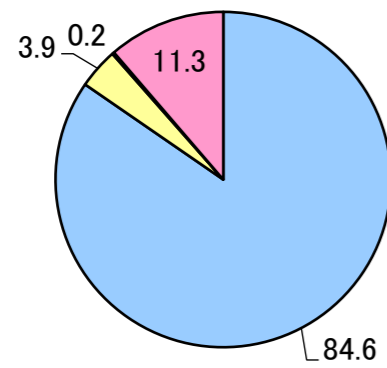


平成23年度 自動車騒音常時監視結果報告 全体集計

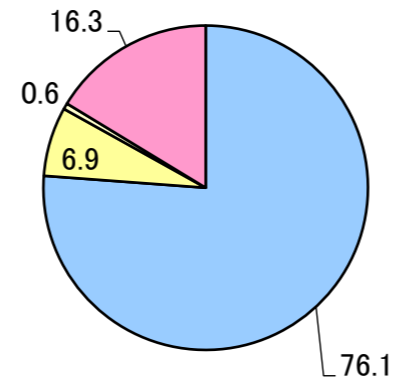
1 一連番号	2 市町村名称	3 評価区間延長 (km)	4 評価区間数	5 評価結果(全体)					6 評価結果(近接空間)					7 評価結果(非近接空間)				
				住居等戸数 ①+②+③+④ (戸)	昼夜とも基準値以下 ① (戸)	昼のみ基準値以下 ② (戸)	夜のみ基準値以下 ③ (戸)	昼夜とも基準値超過 ④ (戸)	住居等戸数 ①+②+③+④ (戸)	昼夜とも基準値以下 ① (戸)	昼のみ基準値以下 ② (戸)	夜のみ基準値以下 ③ (戸)	昼夜とも基準値超過 ④ (戸)	住居等戸数 ①+②+③+④ (戸)	昼夜とも基準値以下 ① (戸)	昼のみ基準値以下 ② (戸)	夜のみ基準値以下 ③ (戸)	昼夜とも基準値超過 ④ (戸)
				1	松戸市	101.2	86	45,280	38,311	1,753	87	5,129	11,110	8,460	771	64	1,815	34,170

1 一連番号	2 市町村名称	3 評価区間延長 (km)	4 評価区間数	8 評価結果(全体)				9 評価結果(近接空間)				10 評価結果(非近接空間)			
				昼夜とも基準値以下 ① (%)	昼のみ基準値以下 ② (%)	夜のみ基準値以下 ③ (%)	昼夜とも基準値超過 ④ (%)	昼夜とも基準値以下 ① (%)	昼のみ基準値以下 ② (%)	夜のみ基準値以下 ③ (%)	昼夜とも基準値超過 ④ (%)	昼夜とも基準値以下 ① (%)	昼のみ基準値以下 ② (%)	夜のみ基準値以下 ③ (%)	昼夜とも基準値超過 ④ (%)
				1	松戸市	101.2	86	84.6	3.9	0.2	11.3	76.1	6.9	0.6	16.3

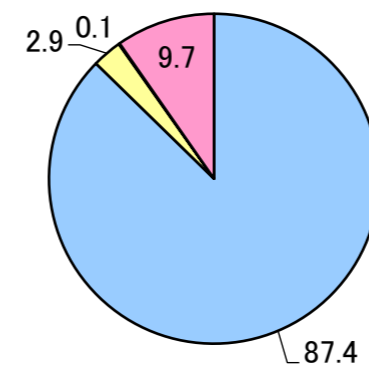
全体



近接空間



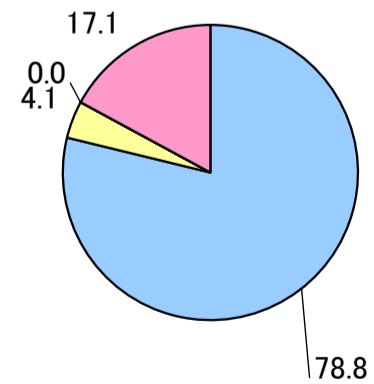
非近接空間



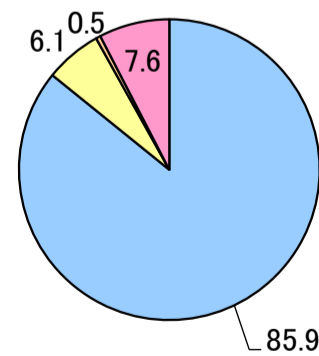
- 1 昼夜とも基準値以下
- 2 昼のみ基準値以下
- 3 夜のみ基準値以下
- 4 昼夜とも基準値超過

1	2 評価区間延長 (km)	3 評価区間数 (区間)	4 評価結果(全体)					5 評価結果(近接空間)					6 評価結果(非近接空間)					
			住居等戸数 ①+②+③+④ (戸)	昼夜とも 基準値以下 ① (戸)	昼のみ 基準値以下 ② (戸)	夜のみ 基準値以下 ③ (戸)	昼夜とも 基準値超過 ④ (戸)	住居等戸数 ①+②+③+④ (戸)	昼夜とも 基準値以下 ① (戸)	昼のみ 基準値以下 ② (戸)	夜のみ 基準値以下 ③ (戸)	昼夜とも 基準値超過 ④ (戸)	住居等戸数 ①+②+③+④ (戸)	昼夜とも 基準値以下 ① (戸)	昼のみ 基準値以下 ② (戸)	夜のみ 基準値以下 ③ (戸)	昼夜とも 基準値超過 ④ (戸)	
全体 (住居等戸数)	101.2	86	47,109	39,667	1,926	96	5,420	11,527	8,768	816	66	1,877	35,582	30,899	1,110	30	3,543	
【道路種類別の内訳】	高速自動車国道	-	-	-	-	-	-	-	-	-	-	-	-	-	-	-	-	
	都市高速道路	-	-	-	-	-	-	-	-	-	-	-	-	-	-	-	-	
	一般国道	15.1	12	6,438	5,074	264	0	1,100	2,771	1,812	80	0	879	3,667	3,262	184	0	221
	都道府県道	46.9	37	19,760	16,973	1,203	90	1,494	7,722	5,923	736	66	997	12,038	11,050	467	24	497
	4車線以上の市町村道	3.6	5	2,048	2,046	0	0	2	1,034	1,033	0	0	1	1,014	1,013	0	0	1
	その他の道路	35.6	32	18,863	15,574	459	6	2,824	/	/	/	/	/	18,863	15,574	459	6	2,824
			住居等戸数 ①+②+③+④ (%)	昼夜とも 基準値以下 ① (%)	昼のみ 基準値以下 ② (%)	夜のみ 基準値以下 ③ (%)	昼夜とも 基準値超過 ④ (%)	住居等戸数 ①+②+③+④ (%)	昼夜とも 基準値以下 ① (%)	昼のみ 基準値以下 ② (%)	夜のみ 基準値以下 ③ (%)	昼夜とも 基準値超過 ④ (%)	住居等戸数 ①+②+③+④ (%)	昼夜とも 基準値以下 ① (%)	昼のみ 基準値以下 ② (%)	夜のみ 基準値以下 ③ (%)	昼夜とも 基準値超過 ④ (%)	
全体 (割合)			100.0	84.2	4.1	0.2	11.5	100.0	76.1	7.1	0.6	16.3	100.0	86.8	3.1	0.1	10.0	
【道路種類別の内訳】	高速自動車国道			-	-	-	-		-	-	-	-		-	-	-	-	
	都市高速道路			-	-	-	-		-	-	-	-		-	-	-	-	
	一般国道				78.8	4.1	0.0	17.1		65.4	2.9	0.0	31.7		89.0	5.0	0.0	6.0
	都道府県道				85.9	6.1	0.5	7.6		76.7	9.5	0.9	12.9		91.8	3.9	0.2	4.1
	4車線以上の市町村道				99.9	0.0	0.0	0.1		99.9	0.0	0.0	0.1		99.9	0.0	0.0	0.1
	その他の道路				82.6	2.4	0.0	15.0		/	/	/	/		82.6	2.4	0.0	15.0


一般国道



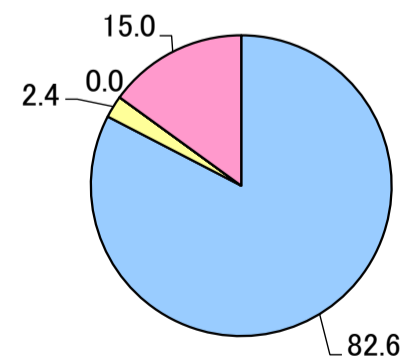
都道府県道



4車線以上の市町村道



その他の道路



- 1 昼夜とも基準値以下
- 2 昼のみ基準値以下
- 3 夜のみ基準値以下
- 4 昼夜とも基準値超過