

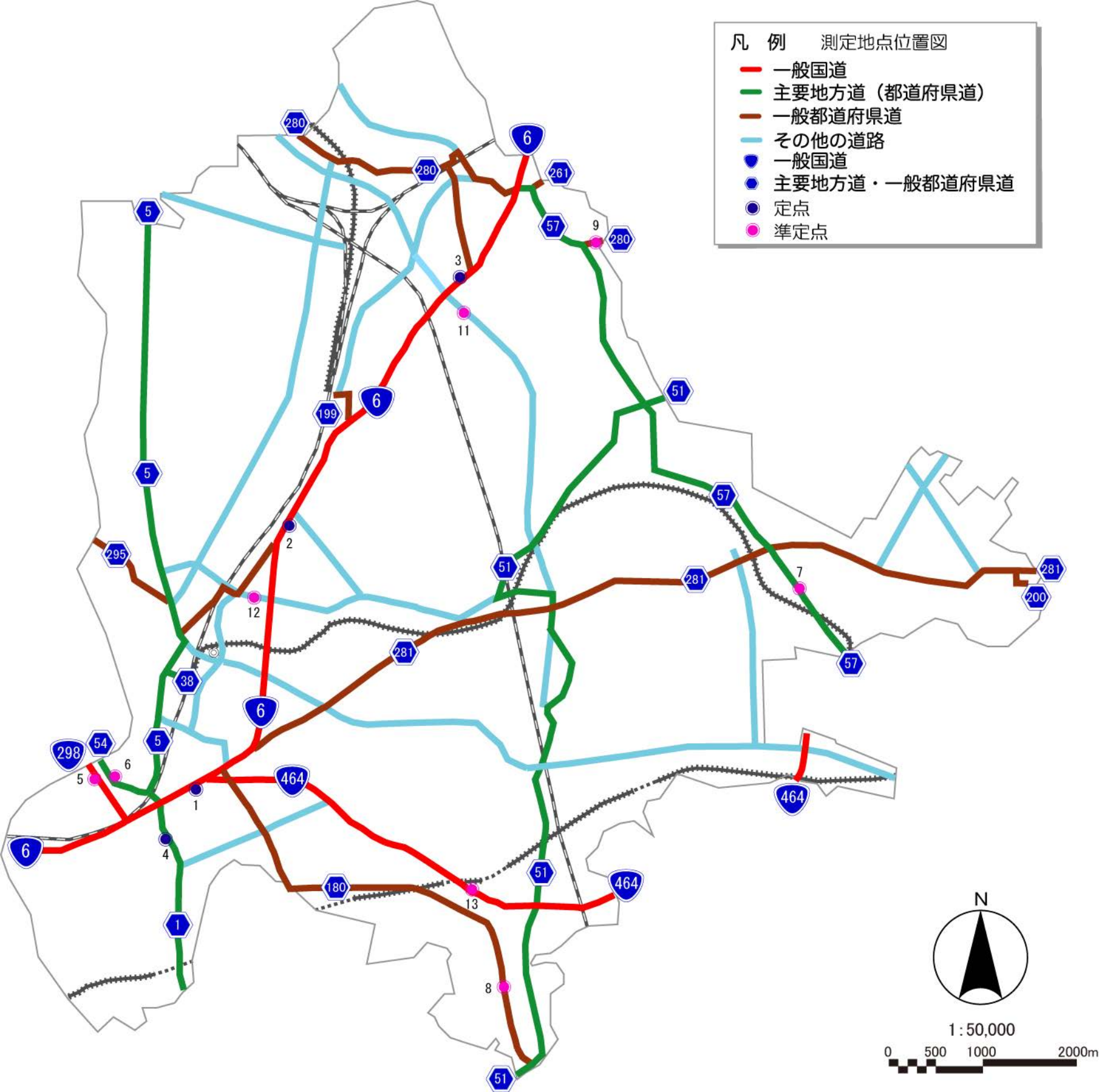
平成 28 年度

自動車騒音の常時監視結果報告

松戸市

凡 例 測定地点位置図

- 一般国道
- 主要地方道（都道府県道）
- 一般都道府県道
- その他の道路
- 一般国道
- 主要地方道・一般都道府県道
- 定点
- 準定点



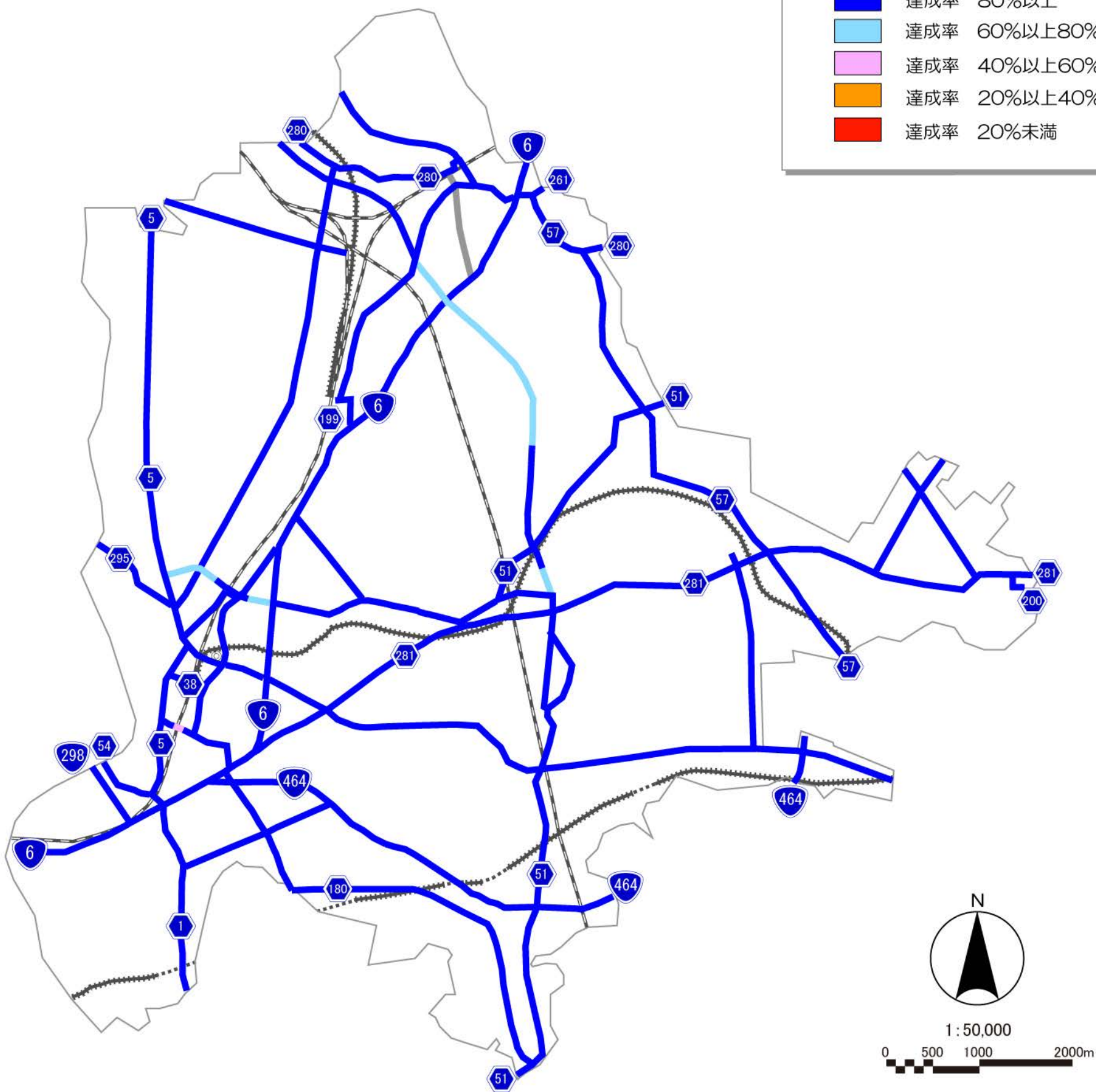
## 平成28年度 自動車騒音調査結果

測定地点番号	路線名	測定地点住所	等価騒音レベル (dB)	
			昼間	夜間
1	一般国道6号	松戸市松戸	68	68
2	一般国道6号	松戸市上本郷	72	72
3	一般国道6号	松戸市二ツ木	72	72
4	市川松戸線	松戸市上矢切	67	64
5	一般国道298号	松戸市小山	64	61
6	松戸草加線	松戸市小山	66	64
7	千葉鎌ヶ谷松戸線	松戸市五香	67	65
8	松戸原木線	松戸市高塚新田	63	57
9	白井流山線	松戸市根木内	65	61
11	市道1級10号 <sup>※1</sup>	松戸市八ヶ崎	70	69
12	市道1級32号 <sup>※1</sup>	松戸市竹ヶ花	69	67
13	一般国道464号	松戸市高塚新田	65	62

注) 表中、<sup>※1</sup> の路線は市道2車線道路のため、近接空間は適用されない。

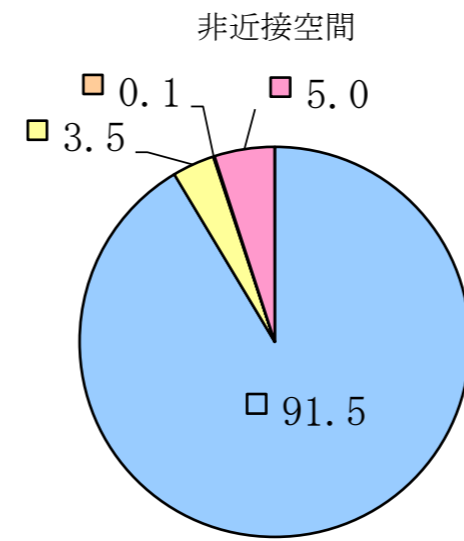
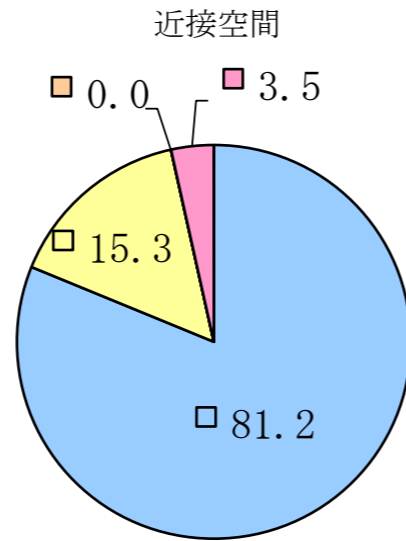
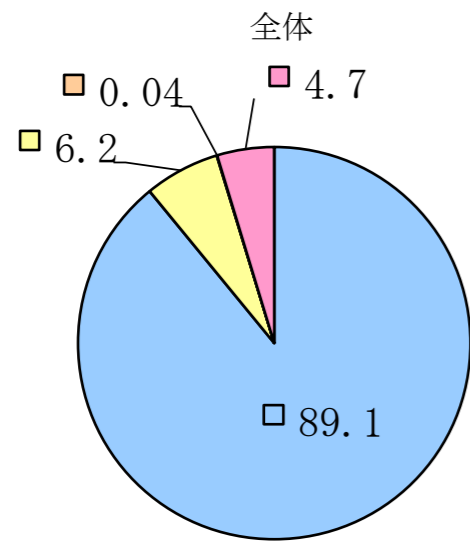
凡例 環境基準達成狀況

- 達成率 80%以上
- 達成率 60%以上80%未滿
- 達成率 40%以上60%未滿
- 達成率 20%以上40%未滿
- 達成率 20%未滿



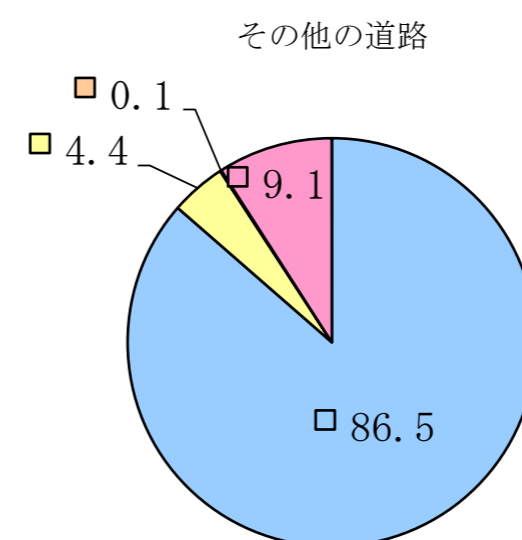
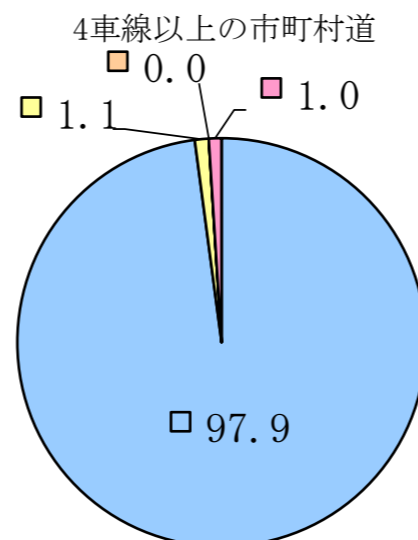
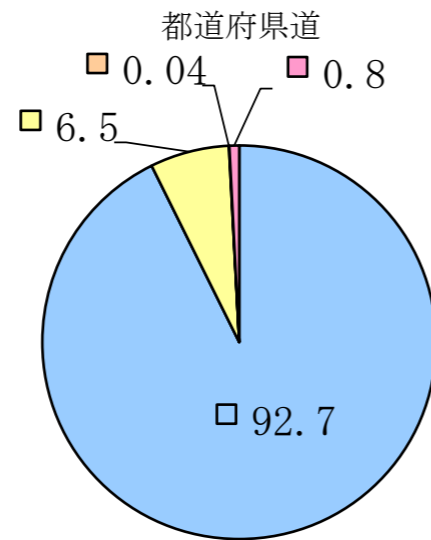
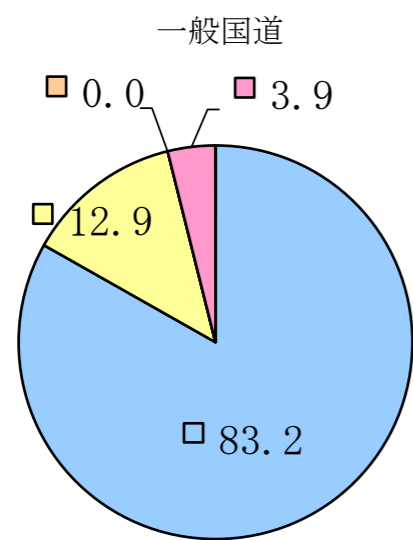


市町村名称	評価区間延長 (km)	評価区間数 (区間)	評価結果 (全体)					評価結果 (近接空間)					評価結果 (非近接空間)					
			住居等戸数 ①+②+③+④	昼夜とも基準値以下 ①	昼のみ基準値以下 ②	夜のみ基準値以下 ③	昼夜とも基準値超過 ④	住居等戸数 ①+②+③+④	昼夜とも基準値以下 ①	昼のみ基準値以下 ②	夜のみ基準値以下 ③	昼夜とも基準値超過 ④	住居等戸数 ①+②+③+④	昼夜とも基準値以下 ①	昼のみ基準値以下 ②	夜のみ基準値以下 ③	昼夜とも基準値超過 ④	
松戸市	102.2	80	(戸)	47,431	42,244	2,953	20	2,214	11,026	8,950	1,692	0	384	36,405	33,294	1,261	20	1,830
			(%)		89.1	6.2	0.04	4.7		81.2	15.3	0.0	3.5		91.5	3.5	0.1	5.0



- 1 昼夜とも基準値以下
- 2 昼のみ基準値以下
- 3 夜のみ基準値以下
- 4 昼夜とも基準値超過

	評価区間延長 (km)	評価区間数 (区間)		評価結果 (全体)					評価結果 (近接空間)					評価結果 (非近接空間)					
				住居等戸数 ①+②+③+④	昼夜とも基準値以下 ①	昼のみ基準値以下 ②	夜のみ基準値以下 ③	昼夜とも基準値超過 ④	住居等戸数 ①+②+③+④	昼夜とも基準値以下 ①	昼のみ基準値以下 ②	夜のみ基準値以下 ③	昼夜とも基準値超過 ④	住居等戸数 ①+②+③+④	昼夜とも基準値以下 ①	昼のみ基準値以下 ②	夜のみ基準値以下 ③	昼夜とも基準値超過 ④	
全体 (住居等戸数)	102.2	80	(戸)	48,276	42,982	3,049	20	2,225	11,568	9,389	1,784	0	395	36,708	33,593	1,265	20	1,830	
全体 (割合)			(%)	100.0	89.0	6.3	0.04	4.6	100.0	81.2	15.4	0.0	3.4	100.0	91.5	3.4	0.1	5.0	
【道路種類別の内訳】	一般国道	15.6	12	(戸)	6,724	5,593	869	0	262	2,933	2,045	636	0	252	3,791	3,548	233	0	10
				(%)	/	83.2	12.9	0.0	3.9	/	69.7	21.7	0.0	8.6	/	93.6	6.1	0.0	0.3
	都道府県道	45.7	32	(戸)	19,904	18,446	1,293	8	157	7,698	6,448	1,127	0	123	12,206	11,998	166	8	34
				(%)	/	92.7	6.5	0.04	0.8	/	83.8	14.6	0.0	1.6	/	98.3	1.4	0.1	0.3
	4車線以上の市町村道	4.4	5	(戸)	1,988	1,946	22	0	20	937	896	21	0	20	1,051	1,050	1	0	0
				(%)	/	97.9	1.1	0.0	1.0	/	95.6	2.2	0.0	2.1	/	99.9	0.1	0.0	0.0
	その他の道路	36.5	31	(戸)	19,660	16,997	865	12	1,786	/	/	/	/	/	19,660	16,997	865	12	1,786
				(%)	/	86.5	4.4	0.1	9.1	/	/	/	/	/	/	86.5	4.4	0.1	9.1



- 1 昼夜とも基準値以下
- 2 昼のみ基準値以下
- 3 夜のみ基準値以下
- 4 昼夜とも基準値超過