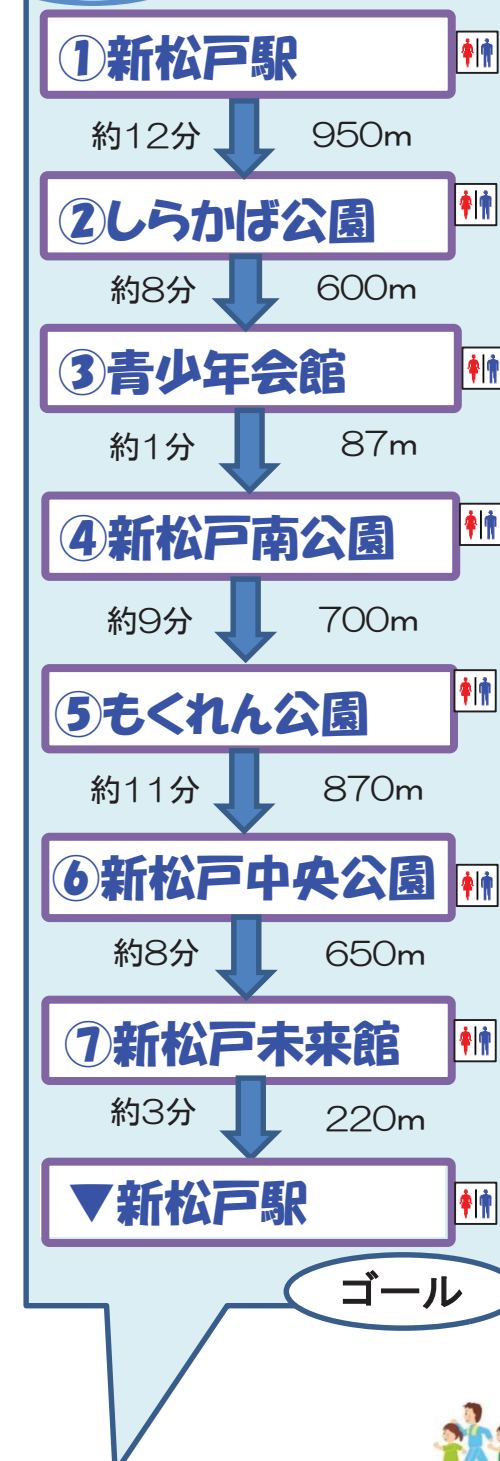


新松戸地区ウォーキングマップ

スタート



～見どころ紹介～

Aコース・Bコース

⑥新松戸中央公園



季節ごとにイベントがあります！！夏は『新松戸祭り』秋は『収穫祭』その他フリーマーケットなど盛りだくさん♪

7月 新松戸祭り 9月 収穫祭

⑦新松戸未来館



1階にはおやこDE広場『ほっとるーむ新松戸』があり、赤ちゃんとママがゆっくり遊べます。

⑧市民交流会館(すまいる)



誰でも気軽に立ち寄り、余暇を楽しむことができる複合型の施設です。防災、市民活動、憩い、子育て、学ぶ、スポーツをテーマにした様々なイベントがあります。

⑩あじさい公園(稲荷神社)



通称『稲荷神社』。公園では見ごろの季節にあじさいが咲き誇り、地元の隠れた名所です。稲荷神社は、初詣にもオススメです。

⑫花桃並木 (*写真は春の風景です)



春に花桃と、秋に彼岸花が咲きます。天気が良ければスカイツリーや富士山が見えます。

4月 花桃の花 9月 彼岸花

⑭あかしあ公園



鉄棒、砂場、滑り台などの遊具に加え、3種類の健康遊具があります。子どもから高齢者まで幅広い世代で楽しめる公園です。

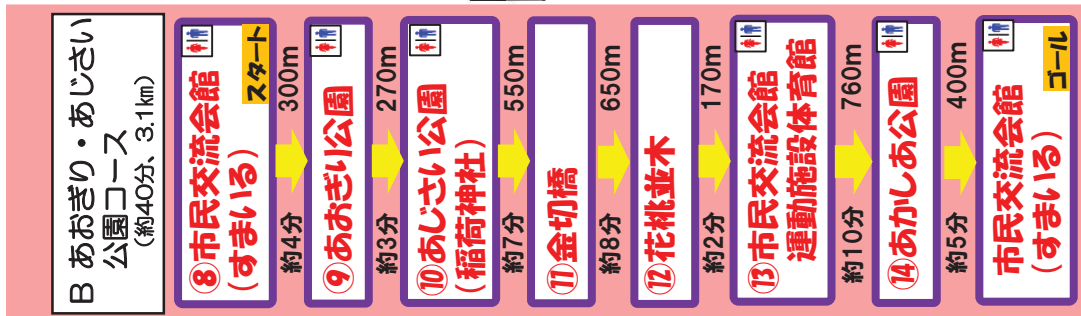
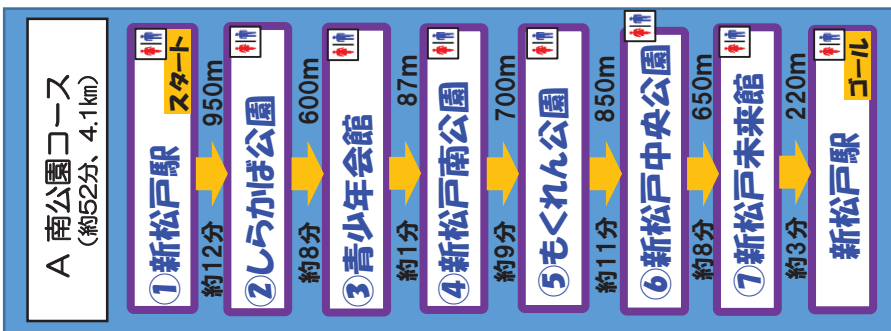
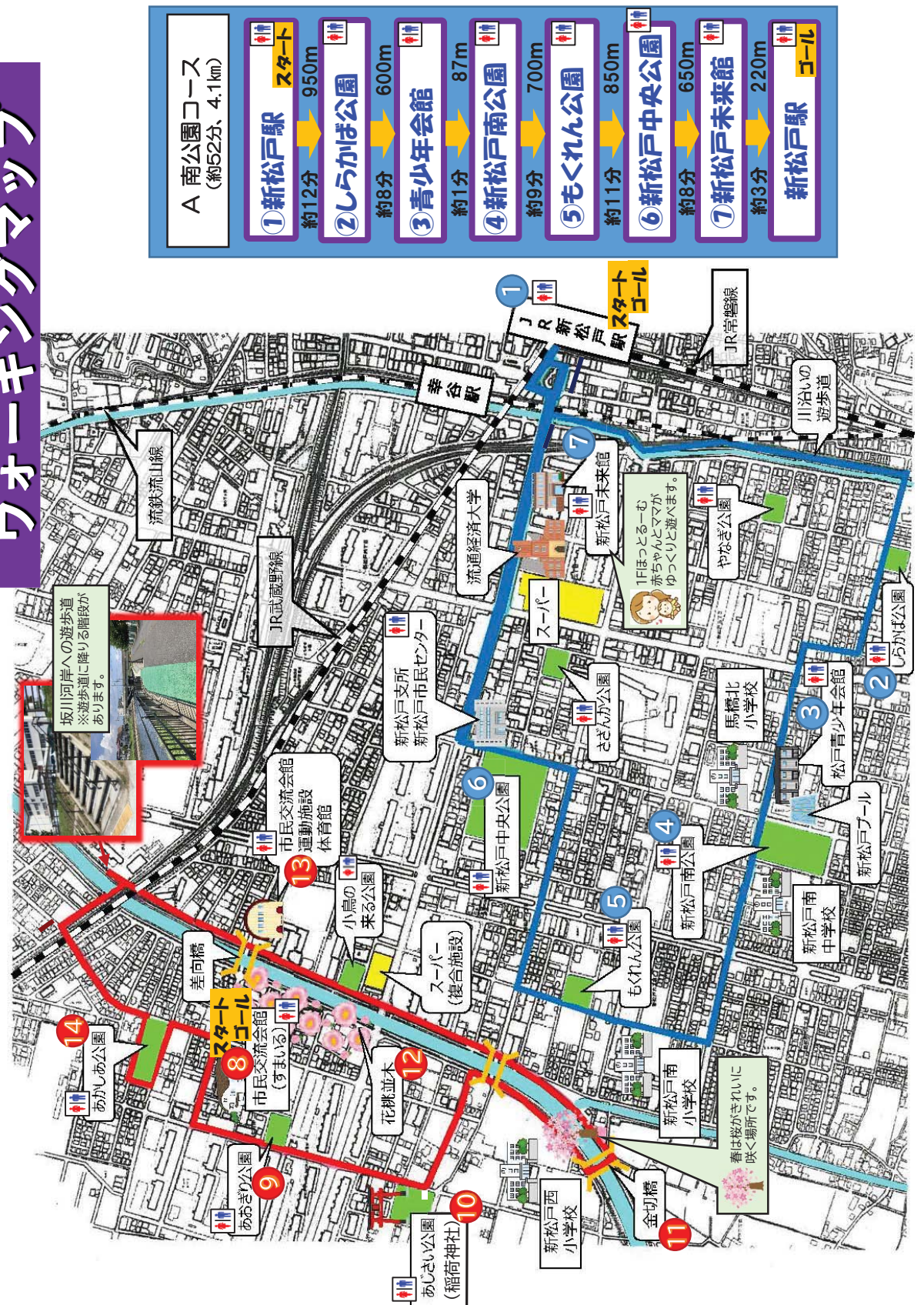
A 南公園コース (約52分、4.1km)



B あおぎり・あじさい公園コース (約40分、3.1km)



新松戸地区ウォーキングマップ



新松戸地区ウォーキングマップ

スタート

①横須賀中央公園

約7分 500m

②流鉄流山線沿いの遊歩道

約9分 700m

③下山公園

約5分 400m

④溜脇公園

約4分 250m

⑤溜ノ上の森 (関さんの森分室)

約2分 150m

⑥レモン畑

約10分 800m

⑦大谷口新橋

約4分 350m

⑧鐘の下公園

約9分 700m

▼横須賀中央公園

ゴール

～見どころ紹介～

①横須賀中央公園



野球などの球技ができる広場とすべり台、ブランコ、砂場などの子ども向け遊具や健康遊具が複数ある公園です。園内に木々も多く、ベンチもあるので、ゆっくりした時間を過ごせます。

②流鉄流山線沿いの遊歩道



流鉄流山線と新坂川に挟まれた遊歩道です。個人宅専用の踏切が並んでいる珍しい風景を見る事ができます。



③下山公園



住宅街の中にある細長い形の公園です。広場エリアと遊具エリアに分かれており、すべり台、ブランコ、シーソー、砂場等、遊具がそろっています。

④溜脇公園



小高い場所にある公園です。広くはないですが、すべり台、ブランコ、鉄棒などの遊具もあります。

⑤溜ノ上の森 (関さんの森分室)



数十種類におよぶ木・植物が自生する樹木林。ボランティアによる虫取りイベントや様々な体験ができるオープンフォレストなども行っています。



⑧鐘の下公園



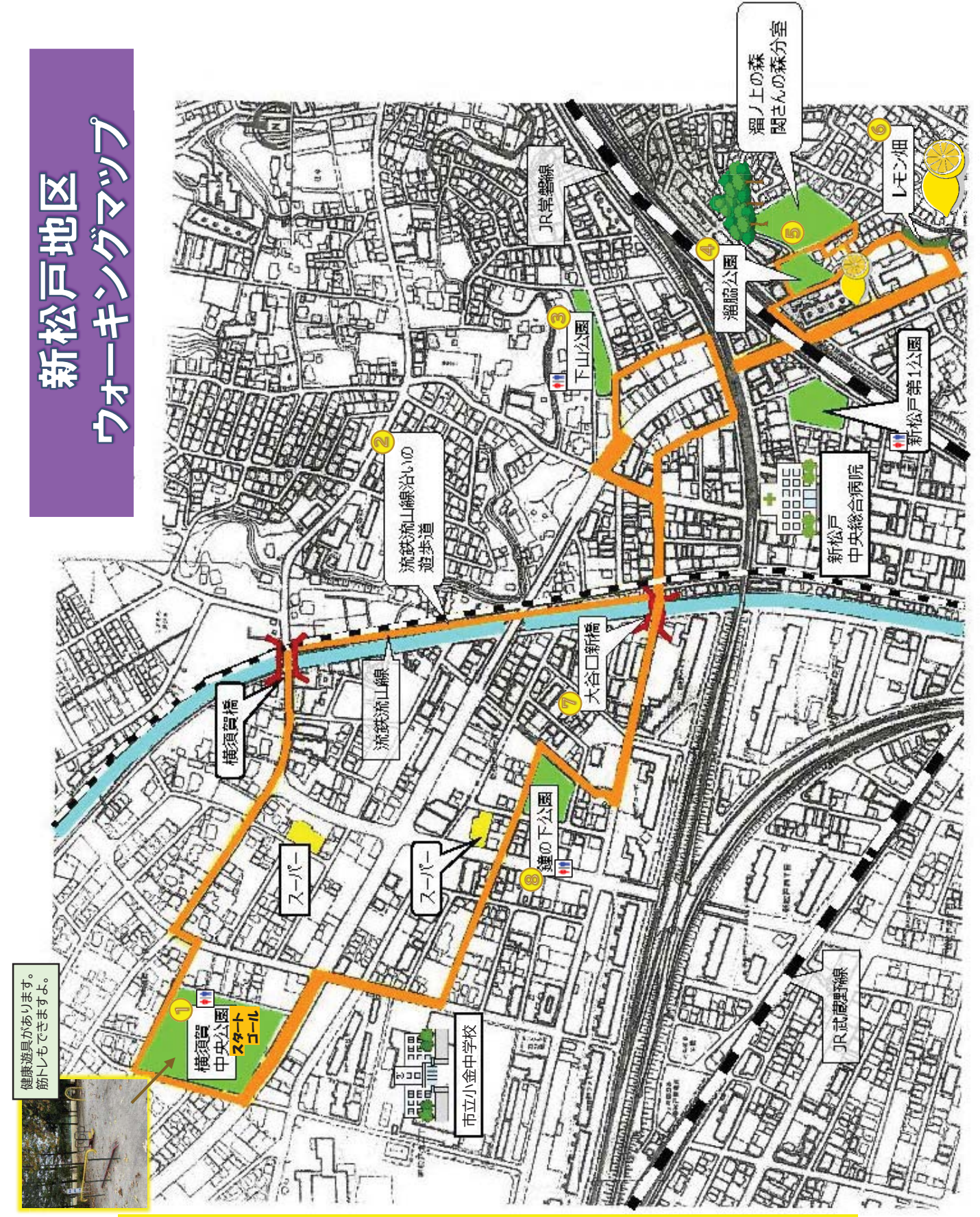
住宅街の中にある公園です。ブランコ、すべり台、ジャングルジムなどの遊具があります。

Cコース

C 横須賀中央公園コース (約50分、3.9km)



新松戸地区ウォーキングマップ



健康遊具があります。筋トレもできますよ。

