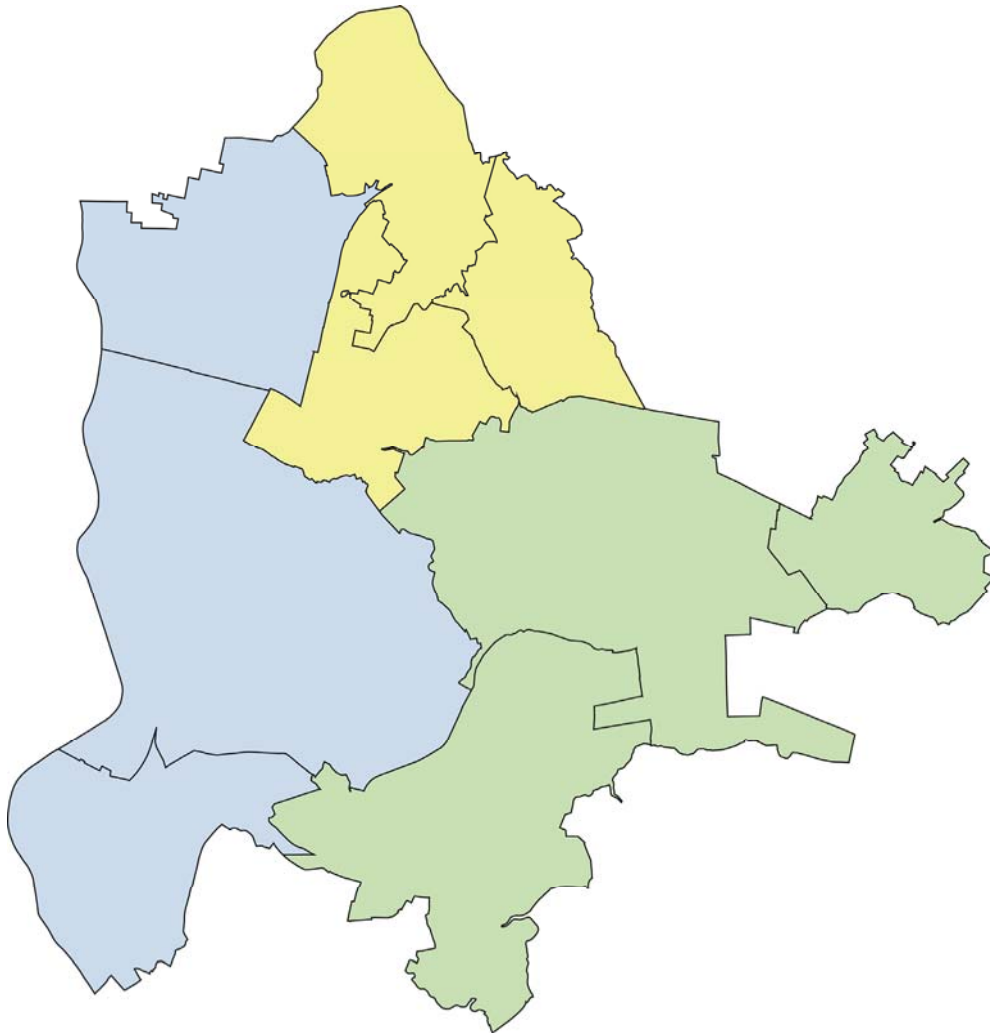



地域別データ



松戸市全体	
◆公共施設延床面積	976,737.93㎡
市域全域を対象とする施設	391,907.10㎡
対象地域を意識して配置した施設	582,179.10㎡
その他施設	2,651.73㎡

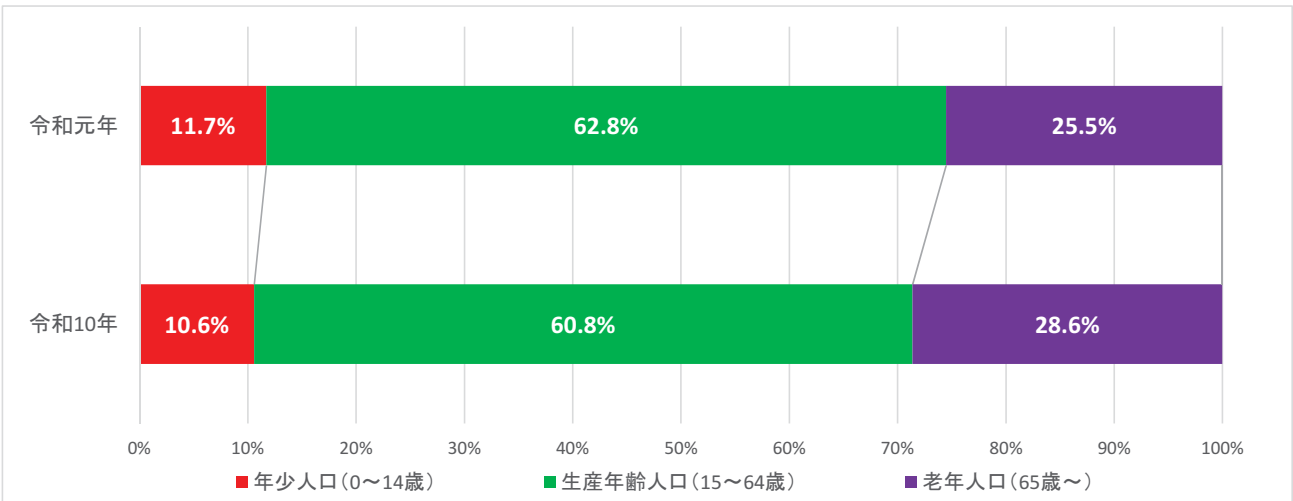


1. 人口推計

◆年齢3区分別人口の推移

		令和元年		令和10年	
		人口	人口	増減数	増減率
松戸市全体	年少人口(0~14歳)	58,362	53,755	▲ 4,607	▲ 7.89
	生産年齢人口(15~64歳)	312,842	308,659	▲ 4,183	▲ 1.34
	老年人口(65歳~)	127,163	145,351	18,188	14.30
	合計	498,367	507,765	9,398	1.89

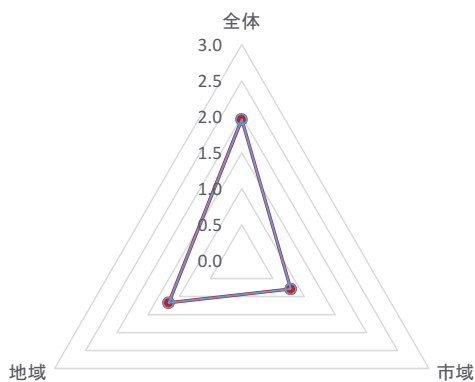
◆年齢構成比



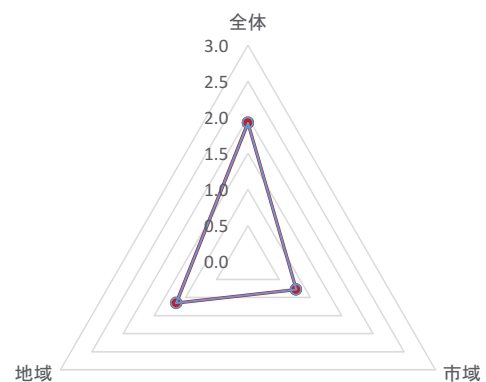
2. 市民1人当たりの延床面積

令和元年		令和10年	
評価項目	1人当たり延床面積	評価項目	1人当たり延床面積
全体延床面積	2.0	全体延床面積	1.9
市域全体を対象とする施設	0.8	市域全体を対象とする施設	0.8
対象地域を意識して配置した施設	1.2	対象地域を意識して配置した施設	1.1


●松戸市全体延床面積 ○平均延床面積(市全体)



●松戸市全体延床面積 ○平均延床面積(市全体)



本庁地域	
◆公共施設延床面積	261,549.37㎡
市域全域を対象とする施設	127,897.66㎡
対象地域を意識して配置した施設	133,373.24㎡
その他施設	278.47㎡

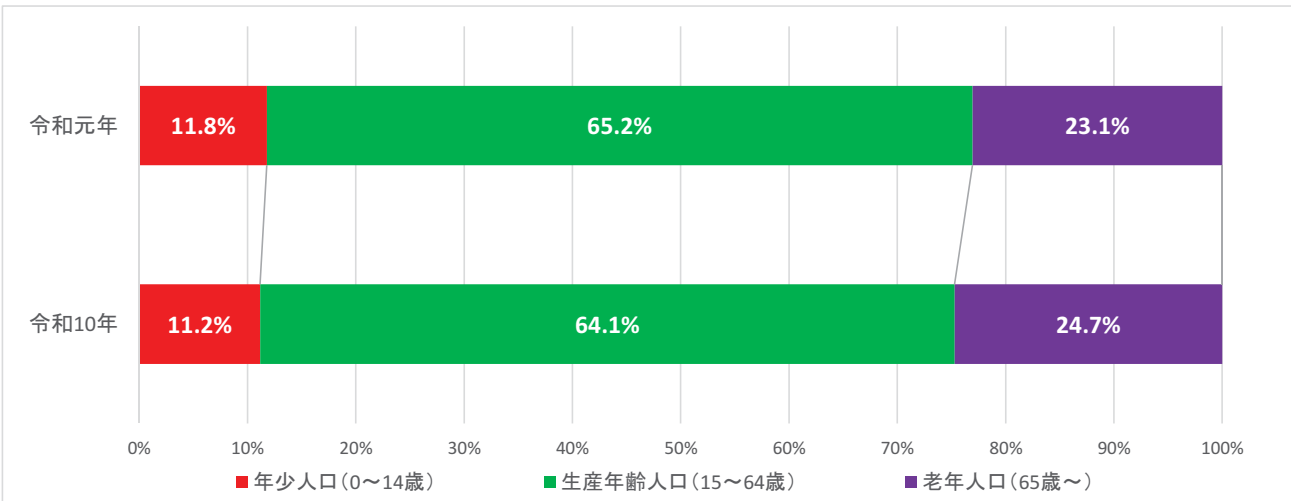


1. 人口推計

◆年齢3区分別人口の推移

		令和元年		令和10年	
		人口	人口	増減数	増減率
本庁地域	年少人口(0~14歳)	16,447	17,298	851	5.17
	生産年齢人口(15~64歳)	91,151	99,426	8,275	9.08
	老年人口(65歳~)	32,242	38,333	6,091	18.89
	合計	139,840	155,057	15,217	10.88

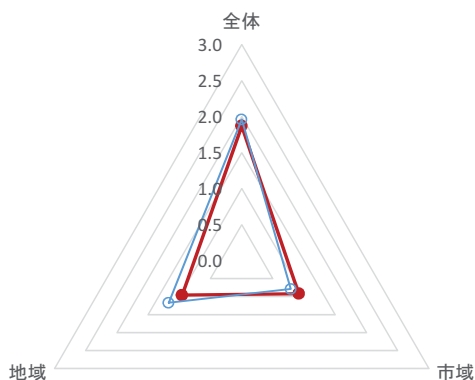
◆年齢構成比



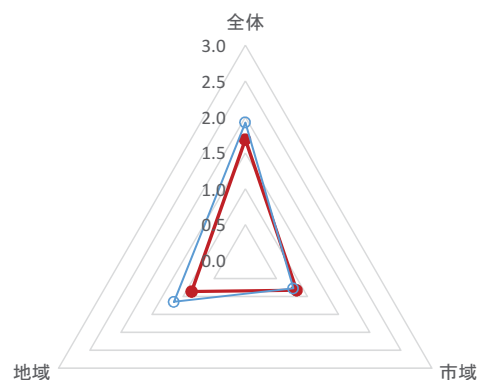
2. 市民1人当たりの延床面積

令和元年		令和10年	
評価項目	1人当たり延床面積	評価項目	1人当たり延床面積
全体延床面積	1.9	全体延床面積	1.7
市域全体を対象とする施設	0.9	市域全体を対象とする施設	0.8
対象地域を意識して配置した施設	1.0	対象地域を意識して配置した施設	0.9

● 本庁地域延床面積 ○ 平均延床面積(市全体)



● 本庁地域延床面積 ○ 平均延床面積(市全体)



3. 公共施設の配置

◆公共施設の配置一覧

■対象地域を意識して配置した施設

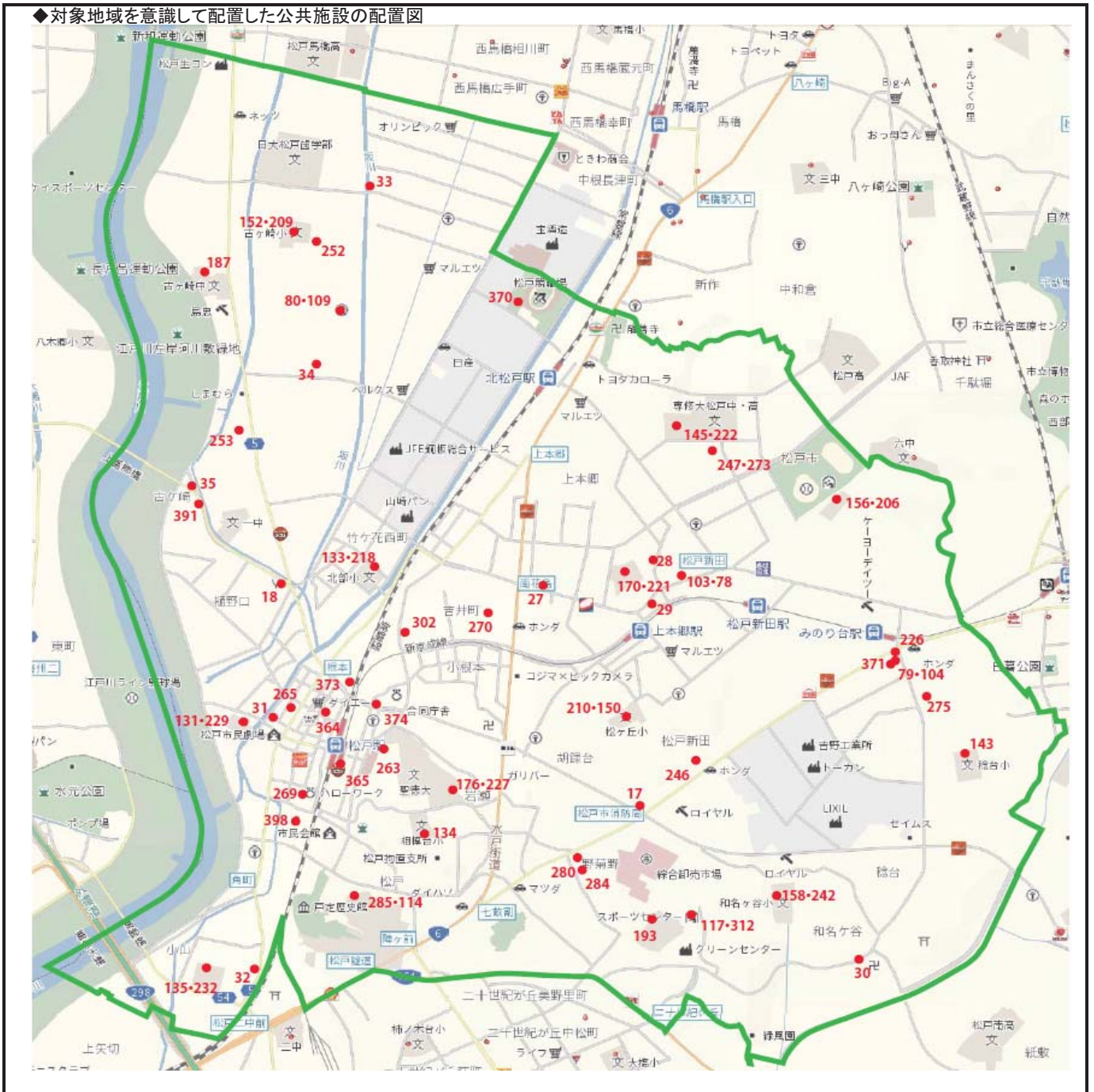
番号	施設名	延床面積	建設年	保有状況	番号	施設名	延床面積	建設年	保有状況	
17	中央消防署	3,316.33	2019	市保有	209	古ヶ崎放課後児童クラブ	63.00	1979	市保有	
18	西口消防署	895.70	1984	市保有	210	松ヶ丘放課後児童クラブ(胡録台放課後児童クラブ)	169.00	2017	市保有	
27	南花鳥消防センター(1分団)	61.36	1994	市保有	218	北部放課後児童クラブ(松戸中央放課後児童クラブ)	76.50	1975	市保有	
28	上本郷消防センター(2分団)	59.76	2006	市保有	221	上本郷第二放課後児童クラブ	117.43	2003	市保有	
29	明消防センター(3分団)	57.74	2000	市保有	222	上本郷放課後児童クラブ	94.00	1975	市保有	
30	和名ヶ谷消防センター(4分団)	57.74	1995	市保有	226	総台放課後児童クラブ(杉の子放課後児童クラブ)			民間等	
31	本町消防センター(5分団)	44.50	1993	市保有	227	相模台放課後児童クラブ	164.28	2010	市保有	
32	小山消防センター(6分団)	56.68	1993	市保有	229	中部放課後児童クラブ	154.00	1971	市保有	
33	栄町消防センター(7-1分団)	59.09	1994	市保有	232	南部放課後児童クラブ(南都なかよし放課後児童クラブ)	63.75	1980	市保有	
34	古ヶ崎新田消防センター(7-2分団)	57.14	1994	市保有	242	和名ヶ谷放課後児童クラブ	114.18	2006	市保有	
35	古ヶ崎消防センター(7-3分団)	57.74	1999	市保有	246	松ヶ丘保育所	718.80	1979	市保有	
78	明市民センター	901.72	1978	市保有	247	北松戸保育所	1,110.24	2018	民間等	
79	総台市民センター	1,575.24	1974	市保有	252	古ヶ崎保育所	578.07	1976	市保有	
80	古ヶ崎市民センター	921.38	1976	市保有	253	古ヶ崎第二保育所	649.64	1982	市保有	
103	図書館明分館	96.00	1978	市保有	263	おやこDE広場にこにこキッズ			民間等	
104	図書館総台分館	121.00	1974	市保有	265	おやこDE広場ゆうまつど		1980	市保有	
109	図書館古ヶ崎分館	78.62	1976	市保有	269	ほっとる一む松戸		1974	市保有	
117	図書館和名ヶ谷分館	183.00	1997	市保有	270	おやこDE広場南花鳥	90.29	2000	市保有	
131	中部小学校	6,394.00	1971	市保有	273	おやこDE広場北松戸		2018	民間等	
133	北部小学校	7,587.00	1967	市保有	275	おやこDE広場みのり台			民間等	
134	相模台小学校	7,143.00	1968	市保有	280	野菊子ども館	251.41		民間等	
135	南部小学校	5,921.00	1967	市保有	284	野菊野敬老ホーム	93.89	1974	市保有	
143	総台小学校	7,214.00	1965	市保有	302	中央保健福祉センター	3,832.06	1993	市保有	
145	上本郷小学校	6,886.00	1968	市保有	312	和名ヶ谷スポーツセンター	8,843.77	1997	市保有	
150	松ヶ丘小学校	5,512.00	1970	市保有	364	松戸駅西口公園下自転車駐車場	1,726.58	1984	市保有	
152	古ヶ崎小学校	7,961.86	1971	市保有	365	松戸駅東口自転車駐車場(南棟)	1,273.83	1981	市保有	
156	寒風台小学校	5,813.00	1972	市保有	370	北松戸駅西口自転車駐車場	2,229.84	1996	市保有	
158	和名ヶ谷小学校	7,013.00	1975	市保有	371	総台駅南口第1自転車駐車場	617.64	1988	市保有	
170	上本郷第二小学校	5,861.00	1969	市保有	373	松戸駅西口高架下自転車駐車場	360.00	1982	市保有	
176	第一中学校	9,591.00	1965	市保有	374	松戸駅東口高架下自転車駐車場	200.00	1980	市保有	
187	古ヶ崎中学校	9,220.00	1974	市保有	391	古ヶ崎本田集会所	79.49	1980	市保有	
193	和名ヶ谷中学校	8,785.00	1982	市保有	398	松戸三丁目西自治会集会所	103.95	1960	市保有	
206	寒風台放課後児童クラブ(寒風台わんぱく放課後児童クラブ)	95.00	1982	市保有						
対象地域を意識して配置した施設							133,373.24			

■市域全体を対象とした施設(参考)

番号	施設名	延床面積	建設年	保有状況	番号	施設名	延床面積	建設年	保有状況	
1	市役所庁舎	23,205.60	1959	市保有	197	旧古ヶ崎南小学校	5,621.00	1982	市保有	
2	市役所庁舎(衛生会館)	1,327.82	1976	市保有	291	休日土曜日夜間歯科診療所		1976	市保有	
3	市役所庁舎(京葉ガスビル)	1,732.88		民間等	294	上本郷第一医師住宅	1,178.16	1981	市保有	
4	市役所庁舎(京葉ガス第2ビル)	1,093.90		民間等	295	上本郷第二医師住宅	787.13	1991	市保有	
5	市役所庁舎(共用物品倉庫、詰所、体育館)	315.50	1979	市保有	296	市立総合医療センター看護師寮	956.83	1987	市保有	
6	市役所庁舎(クミアイビル)	1,045.36		民間等	297	市立総合医療センター附属看護専門学校校舎	2,516.03	1986	市保有	
15	行政サービスセンター	71.52		民間等	298	市立総合医療センター附属保育所	646.66	1977	市保有	
16	消防局	4,205.32	1982	市保有	307	運動公園体育館	6,830.71	1974	市保有	
70	勤労会館	1,164.59	1980	市保有	308	柿ノ木公園体育館	3,344.23	1999	市保有	
71	男女共同参画センター(女性センター)	1,092.89	1980	市保有	314	運動公園競技場	3,348.53	1971	市保有	
74	松戸競輪場(事務所)	125.00	1968	民間等	317	運動公園プール	430.28	1971	市保有	
75	松戸市公設地方卸売市場南部市場	5,374.00	1972	民間等	331	相模台住宅	3,236.66	1967	市保有	
76	南花鳥建物	536.38	1979	市保有	340	天神山住宅	3,733.60	1981	市保有	
97	図書館本館	1,881.36	1973	市保有	342	松戸新田住宅	3,735.33	1984	市保有	
98	子ども読書推進センター	812.00	1971	市保有	347	松戸新田第二住宅	3,887.95	1993	市保有	
120	松戸文化ホール	2,009.73	1974	市保有	350	栄町住宅	3,442.47	1998	民間等	
122	青少年会館樋野口分館	403.80	1990	市保有	357	和名ヶ谷クリーンセンター	18,942.42	1995	市保有	
123	市民会館	5,556.87	1964	市保有	381	松戸駅西口地下駐車場	7,226.40	1985	市保有	
124	市民劇場	1,698.99	1981	市保有	397	松戸競輪場選手宿舎(A棟)	2,970.00	1990	市保有	
126	戸定邸	725.58		市保有	406	宮前公衆便所	11.14	1978	市保有	
127	戸定歴史館	489.17	1991	市保有	407	北松戸公衆便所	23.57	1982	市保有	
129	松雲亭	160.30	1978	市保有						
市域全体を対象とした施設							127,897.66			

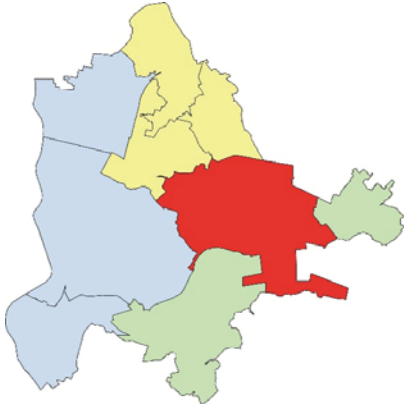
■その他施設

番号	施設名	延床面積	建設年	保有状況	番号	施設名	延床面積	建設年	保有状況	
293	レントゲンフィルム保管庫	278.47	1987	市保有						
その他施設							278.47			
本庁地域の合計							261,549.37			



地図出典：(C)NTT空間情報株式会社

常盤平地域	
◆公共施設延床面積	240,319.56㎡
市域全域を対象とする施設	125,171.56㎡
対象地域を意識して配置した施設	115,148.00㎡
その他施設	0.00㎡

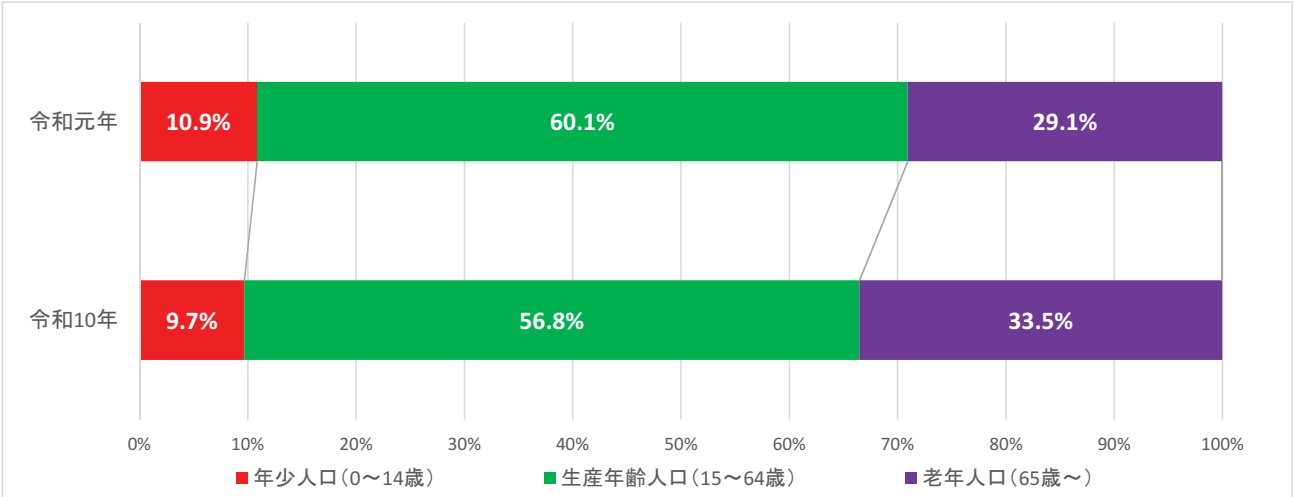


1. 人口推計

◆年齢3区分別人口の推移

		令和元年		令和10年	
		人口	人口	増減数	増減率
常盤平地域	年少人口(0~14歳)	9,830	8,461	▲ 1,369	▲ 13.93
	生産年齢人口(15~64歳)	54,357	49,589	▲ 4,768	▲ 8.77
	老年人口(65歳~)	26,293	29,284	2,991	11.38
	合計	90,480	87,334	▲ 3,146	▲ 3.48

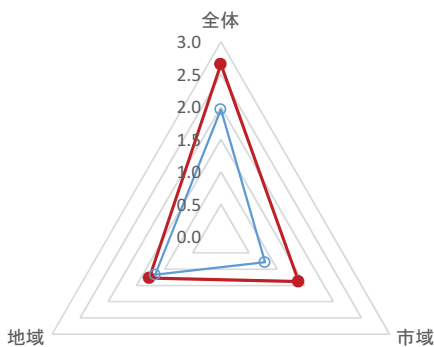
◆年齢構成比



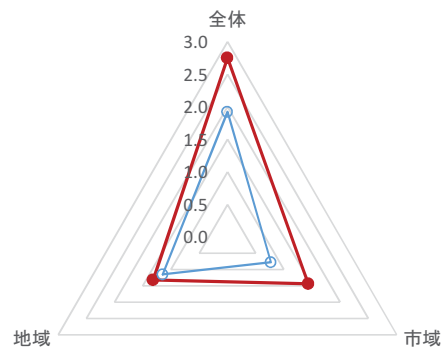
2. 市民1人当たりの延床面積

令和元年		令和10年	
評価項目	1人当たり延床面積	評価項目	1人当たり延床面積
全体延床面積	2.7	全体延床面積	2.8
市域全体を対象とする施設	1.4	市域全体を対象とする施設	1.4
対象地域を意識して配置した施設	1.3	対象地域を意識して配置した施設	1.3

● 常盤平地域延床面積 ○ 平均延床面積(市全体)



● 常盤平地域延床面積 ○ 平均延床面積(市全体)



3. 公共施設の配置

◆公共施設の配置一覧

■対象地域を意識して配置した施設

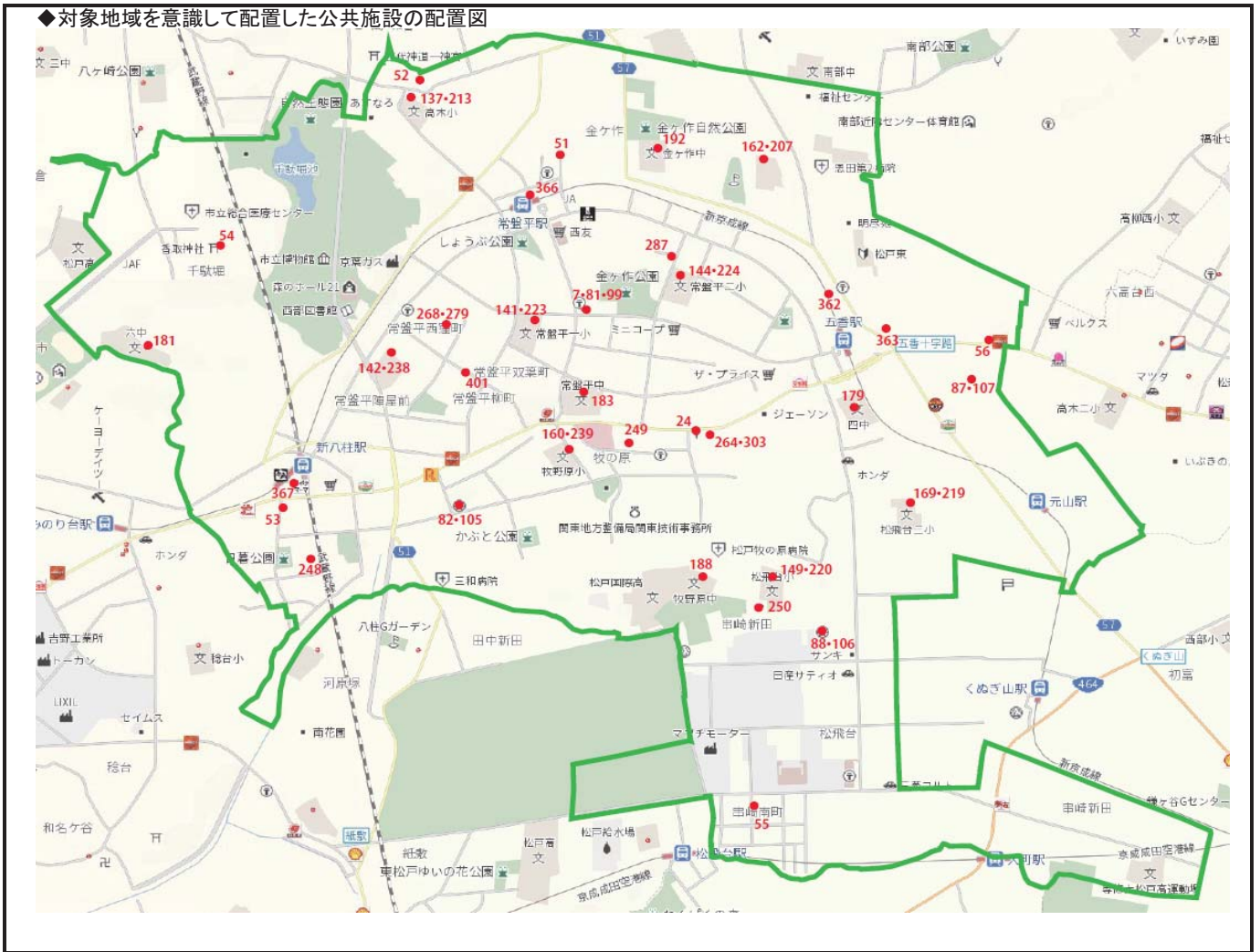
番号	施設名	延床面積	建設年	保有状況	番号	施設名	延床面積	建設年	保有状況
7	常盤平支所	628.17	1972	市保有	181	第六中学校	10,730.00	1978	市保有
24	五香消防署	1,589.45	2002	市保有	183	常盤平中学校	10,605.00	1967	市保有
51	金ヶ作消防センター(21分団)	59.76	1995	市保有	188	牧野原中学校	8,067.00	1977	市保有
52	佐野消防センター(22分団)	59.09	1993	市保有	192	金ヶ作中学校	7,768.00	1981	市保有
53	日暮消防センター(23分団)	57.74	2000	市保有	207	金ヶ作放課後児童クラブ	64.00	1976	市保有
54	千駄堀消防センター(24分団)	59.09	1994	市保有	213	高木放課後児童クラブ	76.50	1975	市保有
55	串崎南町消防センター(25分団)	59.74	2010	市保有	219	松飛台第二放課後児童クラブ	99.00	1982	市保有
56	五香消防センター(26分団)	47.60	1989	市保有	220	松飛台放課後児童クラブ	63.00	1973	市保有
81	常盤平市民センター	1,418.00	1972	市保有	223	常盤平第一放課後児童クラブ	95.35	1969	市保有
82	八柱市民センター	688.16	1988	市保有	224	常盤平第二放課後児童クラブ	128.47	2015	市保有
87	五香市民センター	949.84	1977	市保有	238	常盤平第三放課後児童クラブ(風の子放課後児童クラブ)	187.60	1967	市保有
88	松飛台市民センター	843.10	1984	市保有	239	牧野原放課後児童クラブ(牧の原放課後児童クラブ)	127.50	1975	市保有
99	図書館常盤平分館	178.00	1972	市保有	248	八柱保育所	1,020.55	1977	市保有
105	図書館八柱分館	103.00	1988	市保有	249	牧の原保育所	1,131.63	1975	市保有
106	図書館松飛台分館	79.00	1984	市保有	250	松飛台保育所	823.56	1980	市保有
107	図書館五香分館	70.00	1977	市保有	264	おやこDE広場ふれあい22	176.74	1997	市保有
137	高木小学校	5,930.00	1966	市保有	268	ほっとるーむ常盤平(おやこDE広場常盤平)		1967	市保有
141	常盤平第一小学校	6,049.00	1960	市保有	279	常盤平児童福祉館	280.68	1967	市保有
142	常盤平第三小学校	6,616.40	1967	市保有	287	常盤平老人福祉センター	625.57	2013	市保有
144	常盤平第二小学校	6,573.00	1965	市保有	303	常盤平保健福祉センター	1,105.60	1997	市保有
149	松飛台小学校	7,710.00	1969	市保有	362	五香駅西口第1自転車駐車場	887.56	1985	市保有
160	牧野原小学校	8,325.50	1975	市保有	363	五香駅東口第2自転車駐車場	638.74	1985	市保有
162	金ヶ作小学校	5,085.00	1976	市保有	366	常盤平駅北口第3自転車駐車場	875.37	1984	市保有
169	松飛台第二小学校	5,769.00	1978	市保有	367	八柱駅南口第1自転車駐車場	930.27	1985	市保有
179	第四中学校	9,495.00	1970	市保有	401	常盤平会館	197.67	1976	市保有
対象地域を意識して配置した施設							115,148.00		

■市域全体を対象とした施設(参考)

番号	施設名	延床面積	建設年	保有状況	番号	施設名	延床面積	建設年	保有状況
125	文化会館	29,989.73	1993	市保有	327	21世紀の森と広場(工作室)	59.92	1991	市保有
130	博物館	5,446.73	1992	市保有	328	21世紀の森と広場(エレベーター)	53.00	1999	市保有
288	こども発達センター	4,366.14	1997	市保有	337	常盤平南部住宅	9,434.27	1976	市保有
289	障害者福祉センター	2,276.99	1997	市保有	339	常盤平南部第二住宅	1,928.70	1981	市保有
290	旧生きがい福祉センター(ワークジョイまつどセンター)	1,390.00	1980	市保有	349	八柱住宅	2,140.69	1998	民間等
292	市立総合医療センター	46,817.37	2017	市保有	351	日暮住宅	3,296.02	2000	民間等
301	夜間小児急病センター	203.35	2006	市保有	352	八柱第二住宅	2,114.42	2002	民間等
310	常盤平体育館	2,270.91	1986	市保有	353	八柱第三住宅	2,096.45	2010	民間等
315	金ヶ作庭球場	19.80	1971	市保有	356	日暮クリーンセンター	2,709.04	1988	市保有
319	21世紀の森と広場(アウトドアセンター)	289.00	2000	市保有	359	資源リサイクルセンター	1,244.75	1979	市保有
320	21世紀の森と広場(カフェテラス)	391.00	1993	市保有	360	日暮資源リサイクル施設	415.55	1991	市保有
321	21世紀の森と広場(パークセンター)	992.00	1993	市保有	361	日暮最終処分場	96.46	1984	市保有
322	21世紀の森と広場(野外活動受付棟)	169.08	2000	市保有	382	斎場	2,268.81	1974	市保有
323	21世紀の森と広場(南事務棟)	265.00	1987	市保有	386	北山市民会館	1,659.63	1974	市保有
324	21世紀の森と広場(自然観察舎)	301.00	1994	市保有	390	金ヶ作育苗圃管理棟	279.41	1976	市保有
325	21世紀の森と広場(作業員休憩所)	56.00	1993	市保有	399	松戸市警防ネットワーク安全安心ステーション	104.34	2009	市保有
326	21世紀の森と広場(売店)	26.00	1988	市保有					
市域全体を対象とした施設							125,171.56		

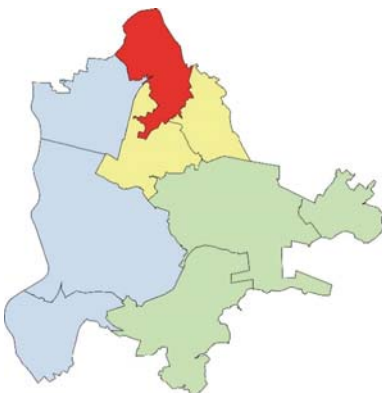
■その他施設

番号	施設名	延床面積	建設年	保有状況	番号	施設名	延床面積	建設年	保有状況
276	ときわ平幼児教室		1971	市保有	387	(旧)レントゲン車庫		1979	市保有
その他施設							0.00		
常盤平地域の合計							240,319.56		



地図出典：(C)NTT空間情報株式会社

小金地域	
◆公共施設延床面積	63,065.21㎡
市域全域を対象とする施設	15,801.74㎡
対象地域を意識して配置した施設	46,399.01㎡
その他施設	864.46㎡

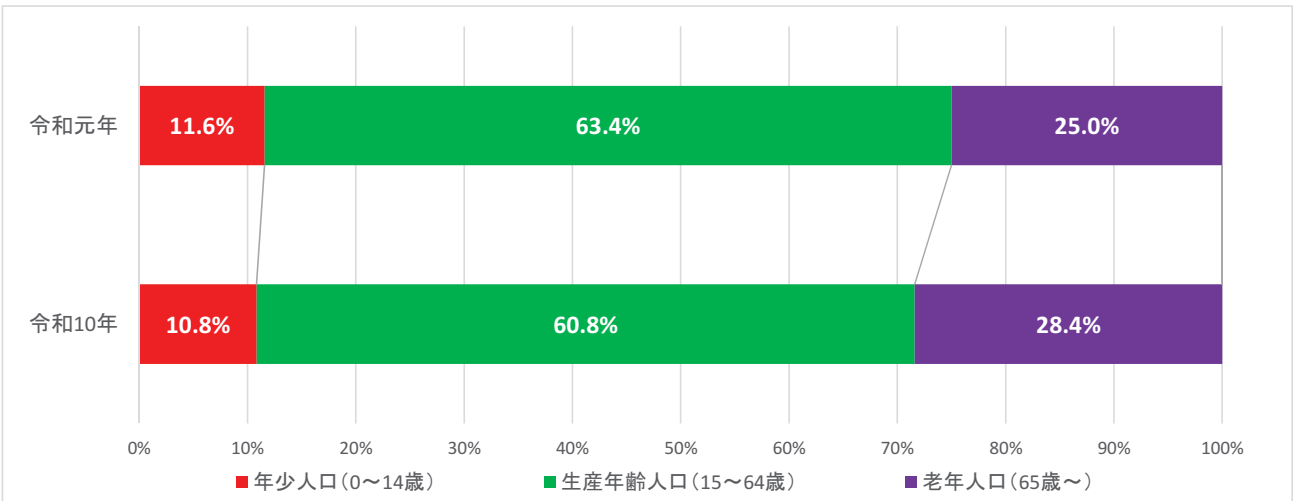


1. 人口推計

◆年齢3区分別人口の推移

	令和元年		令和10年	
	人口	人口	増減数	増減率
年少人口(0~14歳)	5,031	4,872	▲ 159	▲ 3.16
生産年齢人口(15~64歳)	27,623	27,340	▲ 283	▲ 1.02
老年人口(65歳~)	10,886	12,779	1,893	17.39
合計	43,540	44,991	1,451	3.33

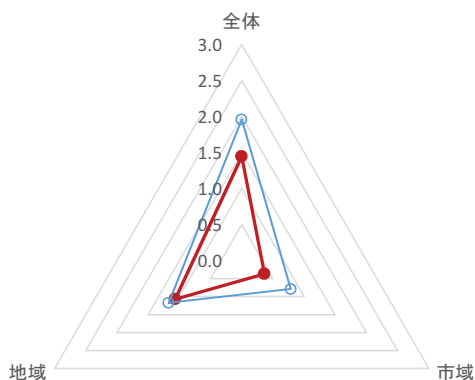
◆年齢構成比



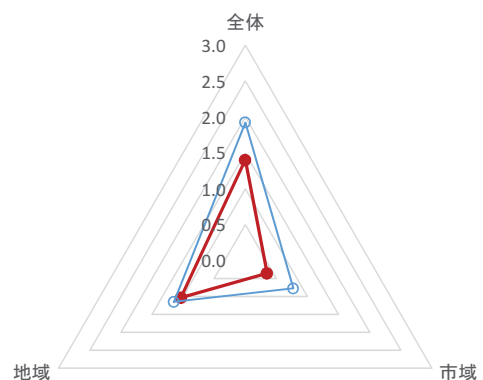
2. 市民1人当たりの延床面積

令和元年		令和10年	
評価項目	1人当たり延床面積	評価項目	1人当たり延床面積
全体延床面積	1.4	全体延床面積	1.4
市域全体を対象とする施設	0.4	市域全体を対象とする施設	0.4
対象地域を意識して配置した施設	1.1	対象地域を意識して配置した施設	1.0

● 小金地域延床面積 ○ 平均延床面積(市全体)



● 小金地域延床面積 ○ 平均延床面積(市全体)



3. 公共施設の配置

◆公共施設の配置一覧

■対象地域を意識して配置した施設

番号	施設名	延床面積	建設年	保有状況	番号	施設名	延床面積	建設年	保有状況
8	小金支所	406.10	1993	市保有	146	小金北小学校	5,970.00	1968	市保有
20	小金消防署	1,775.61	2012	市保有	164	殿平賀小学校	6,180.00	1976	市保有
22	大金平消防署	896.03	1992	市保有	186	小金南中学校	7,234.00	1973	市保有
47	二ツ木消防センター(17分団)	61.60	1993	市保有	195	小金北中学校	8,928.00	1990	市保有
48	小金消防センター(18分団)	59.76	2009	市保有	216	小金放課後児童クラブ	65.63	1965	市保有
49	中金杉消防センター(19分団)	57.74	1999	市保有	217	小金放課後児童クラブ	94.50	1972	市保有
50	大金平消防センター(20分団)	57.74	1994	市保有	230	殿平賀放課後児童クラブ	64.00	1976	市保有
83	小金市民センター	1,120.73	1978	市保有	258	小金北保育所	903.19	1977	市保有
84	小金北市民センター	695.33	1984	市保有	272	おやこDE広場北小金			民間等
101	図書館小金分館	275.00	1978	市保有	305	小金保健福祉センター	1,111.34	1993	市保有
113	図書館小金北分館	79.00	1984	市保有	368	北小金駅南口第1自転車駐車場	1,159.99	1986	市保有
140	小金小学校	8,420.00	1965	市保有	369	北小金駅北口参道第1自転車駐車場	783.72	1983	市保有
対象地域を意識して配置した施設							46,399.01		

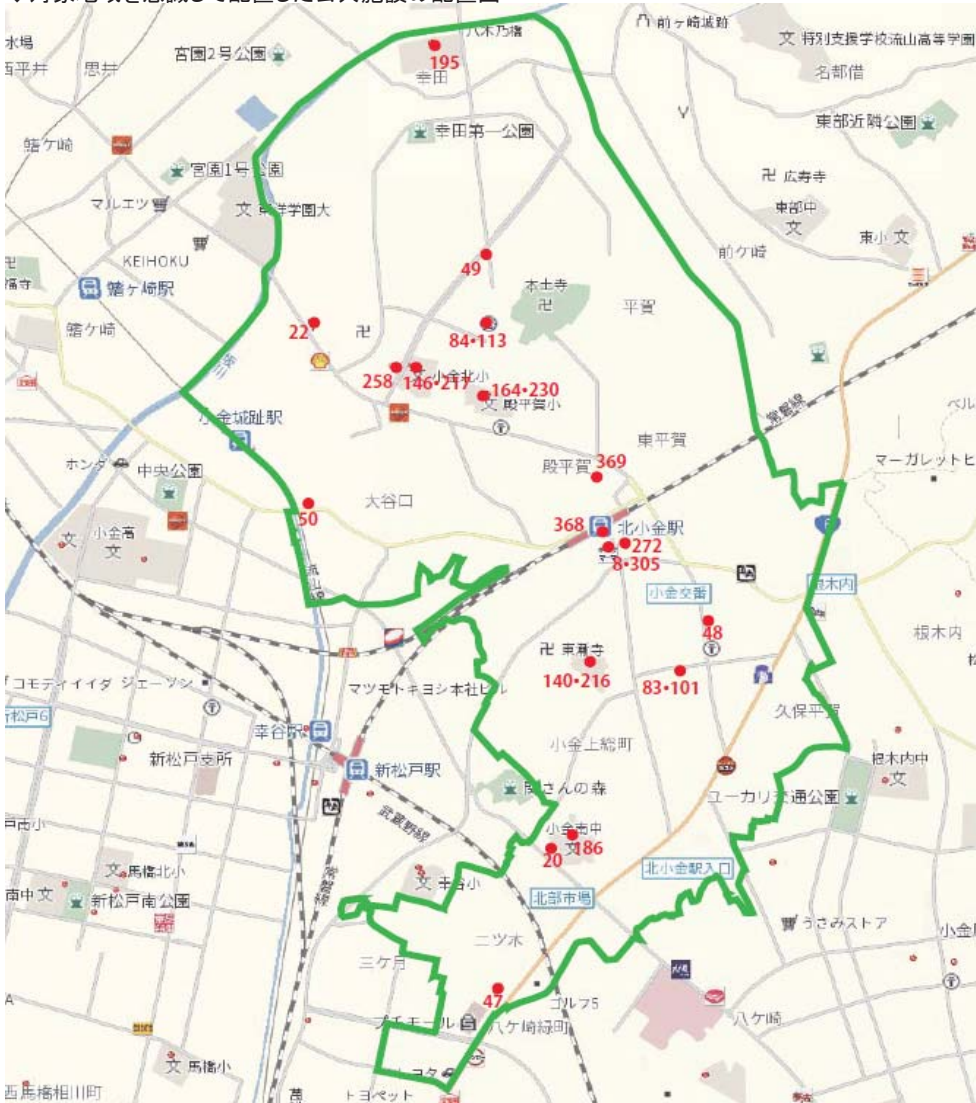
■市域全体を対象とした施設(参考)

番号	施設名	延床面積	建設年	保有状況	番号	施設名	延床面積	建設年	保有状況
335	幸田住宅	3,052.41	1974	市保有	346	シルバー-中金杉	2,016.29	1992	市保有
338	幸田第二住宅	10,733.04	1979	市保有	市域全体を対象とした施設		15,801.74		

■その他施設

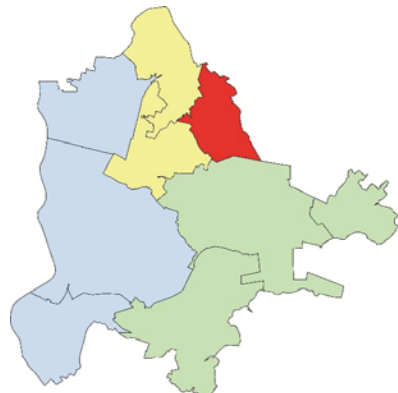
番号	施設名	延床面積	建設年	保有状況	番号	施設名	延床面積	建設年	保有状況
69	旧小金消防署	864.46	1965	市保有	その他施設		864.46		
小金地域の合計							63,065.21		

◆対象地域を意識して配置した公共施設の配置図



地図出典: (C)NTT空間情報株式会社

小金原地域	
◆公共施設延床面積	60,937.99㎡
市域全域を対象とする施設	14,703.08㎡
対象地域を意識して配置した施設	44,726.11㎡
その他施設	1,508.80㎡

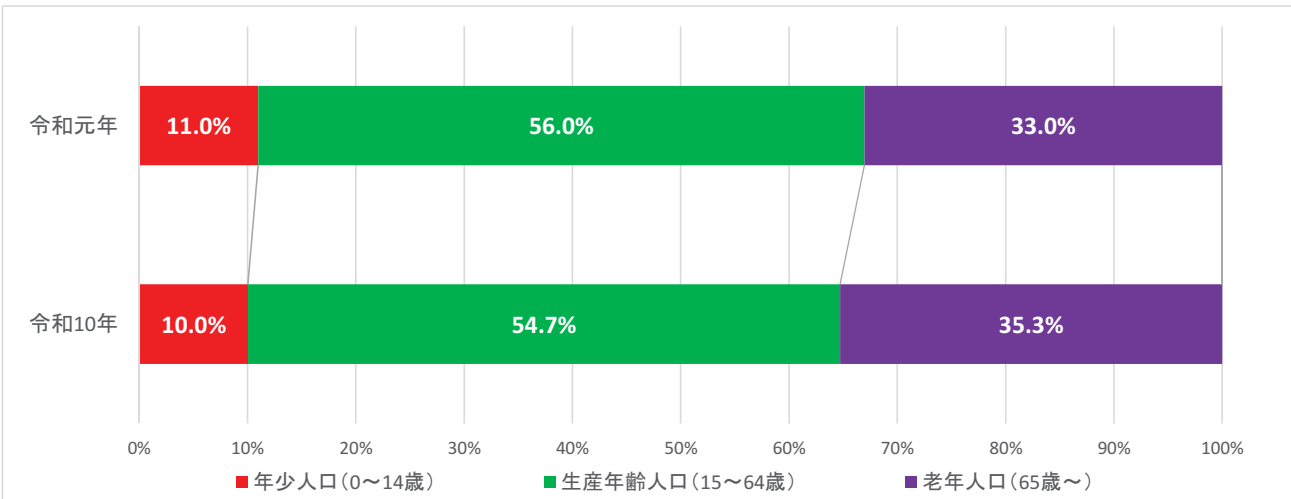


1. 人口推計

◆年齢3区分別人口の推移

		令和元年		令和10年	
		人口	人口	増減数	増減率
小金原地域	年少人口(0~14歳)	3,041	2,411	▲ 630	▲ 20.72
	生産年齢人口(15~64歳)	15,524	13,122	▲ 2,402	▲ 15.47
	老年人口(65歳~)	9,162	8,474	▲ 688	▲ 7.51
	合計	27,727	24,007	▲ 3,720	▲ 13.42

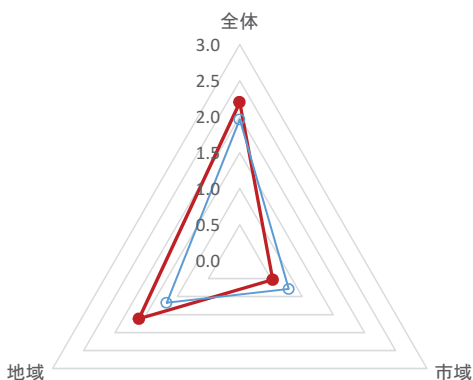
◆年齢構成比



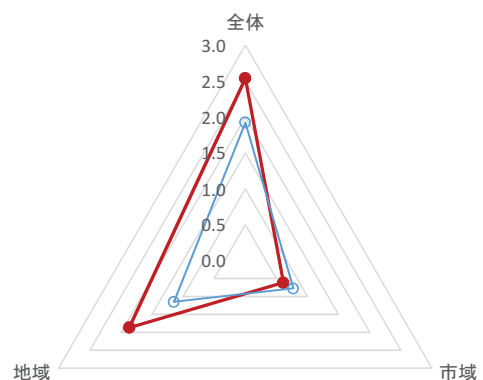
2. 市民1人当たりの延床面積

令和元年		令和10年	
評価項目	1人当たり延床面積	評価項目	1人当たり延床面積
全体延床面積	2.2	全体延床面積	2.5
市域全体を対象とする施設	0.5	市域全体を対象とする施設	0.6
対象地域を意識して配置した施設	1.6	対象地域を意識して配置した施設	1.9

● 小金原地域延床面積 ○ 平均延床面積(市全体)



● 小金原地域延床面積 ○ 平均延床面積(市全体)



3. 公共施設の配置

◆公共施設の配置一覧

■対象地域を意識して配置した施設

番号	施設名	延床面積	建設年	保有状況	番号	施設名	延床面積	建設年	保有状況
9	小金原支所	163.00	1976	市保有	190	根木内中学校	7,734.00	1978	市保有
45	小金原消防センター(15分団)	59.76	1994	市保有	208	栗ヶ沢放課後児童クラブ(栗っ子放課後児童クラブ)	85.98	1974	市保有
46	根木内消防センター(16分団)	57.58	1997	市保有	214	根木内放課後児童クラブ	159.35	1969	市保有
85	小金原市民センター	703.58	1976	市保有	215	貝の花放課後児童クラブ(小金原放課後児童クラブ)	84.50	1976	市保有
100	図書館小金原分館	188.00	1976	市保有	259	小金原保育所	632.22	1969	市保有
118	タウンスクール根木内	1,006.00	1969	市保有	260	コアラ保育所	1,197.57	1973	市保有
147	根木内小学校	7,377.48	1969	市保有	267	おやこDE広場小金原	74.52	1969	市保有
148	栗ヶ沢小学校	7,935.00	1969	市保有	277	根木内子ども館	133.83		民間等
161	貝の花小学校	7,014.00	1976	市保有	278	小金原幼児教室	226.80	1991	市保有
184	栗ヶ沢中学校	9,067.00	1970	市保有	281	小金原老人福祉センター	825.94	1976	市保有
対象地域を意識して配置した施設							44,726.11		

■市域全体を対象とした施設(参考)

番号	施設名	延床面積	建設年	保有状況	番号	施設名	延床面積	建設年	保有状況
73	根木内東文書庫(校舎)	3,914.00	1979	市保有	332	小金原住宅	2,048.65	1970	市保有
309	小金原体育館	3,228.78	1984	市保有	334	小金原併存住宅	3,574.10	1973	市保有
316	栗ヶ沢公園庭球場	391.28	1972	市保有	388	すぐやる課読所		1979	市保有
329	ユウカリ交通公園	324.87	1986	市保有	400	松戸地域職業訓練センター	1,221.40	1993	市保有
市域全体を対象とした施設							14,703.08		

■その他施設

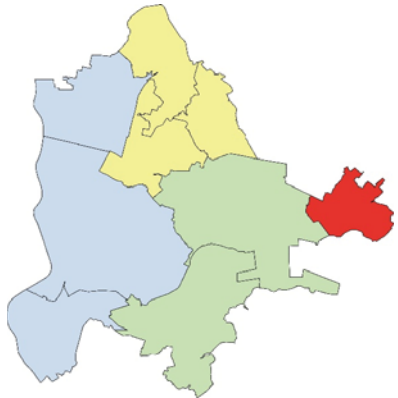
番号	施設名	延床面積	建設年	保有状況	番号	施設名	延床面積	建設年	保有状況
72	小金原文書庫	695.80	1973	市保有	198	旧根木内東小学校(体育館、倉庫、プール)	813.00	1979	市保有
その他施設							1,508.80		
小金原地域の合計							60,937.99		

◆対象地域を意識して配置した公共施設の配置図



地図出典: (C)NTT空間情報株式会社

六実地域	
◆公共施設延床面積	59,513.05㎡
市域全域を対象とする施設	14,656.32㎡
対象地域を意識して配置した施設	44,856.73㎡
その他施設	0.00㎡

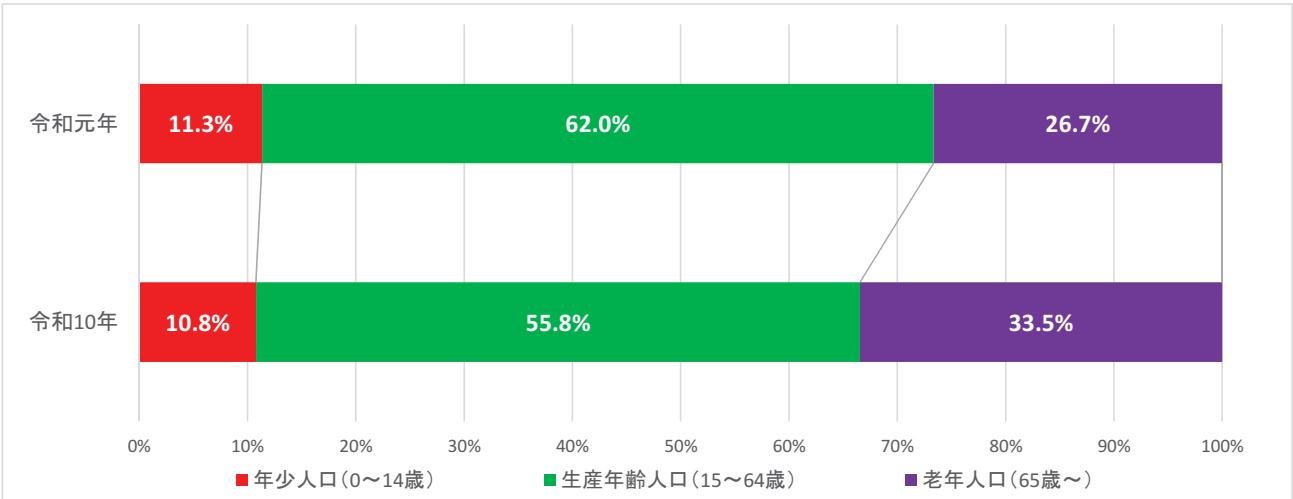


1. 人口推計

◆年齢3区分別人口の推移

		令和元年		令和10年	
		人口	人口	増減数	増減率
六実地域	年少人口(0~14歳)	3,317	3,030	▲ 287	▲ 8.65
	生産年齢人口(15~64歳)	18,146	15,676	▲ 2,470	▲ 13.61
	老年人口(65歳~)	7,808	9,403	1,595	20.43
	合計	29,271	28,109	▲ 1,162	▲ 3.97

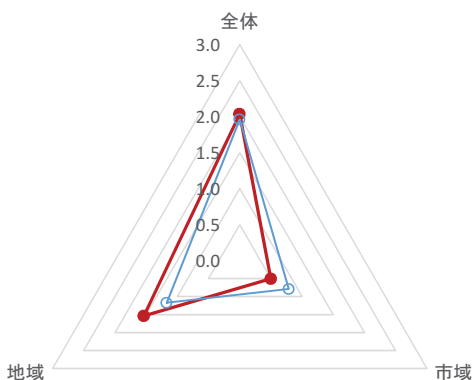
◆年齢構成比



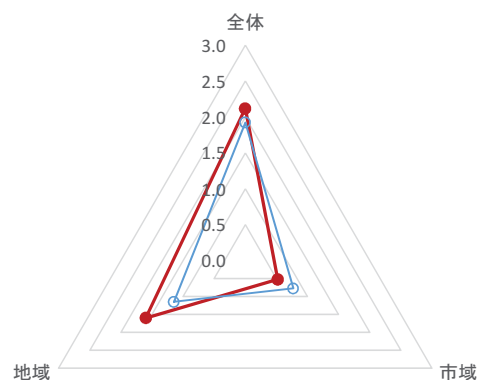
2. 市民1人当たりの延床面積

令和元年		令和10年	
評価項目	1人当たり延床面積	評価項目	1人当たり延床面積
全体延床面積	2.0	全体延床面積	2.1
市域全体を対象とする施設	0.5	市域全体を対象とする施設	0.5
対象地域を意識して配置した施設	1.5	対象地域を意識して配置した施設	1.6

● 六実地域延床面積 ○ 平均延床面積(市全体)



● 六実地域延床面積 ○ 平均延床面積(市全体)



3. 公共施設の配置

◆公共施設の配置一覧

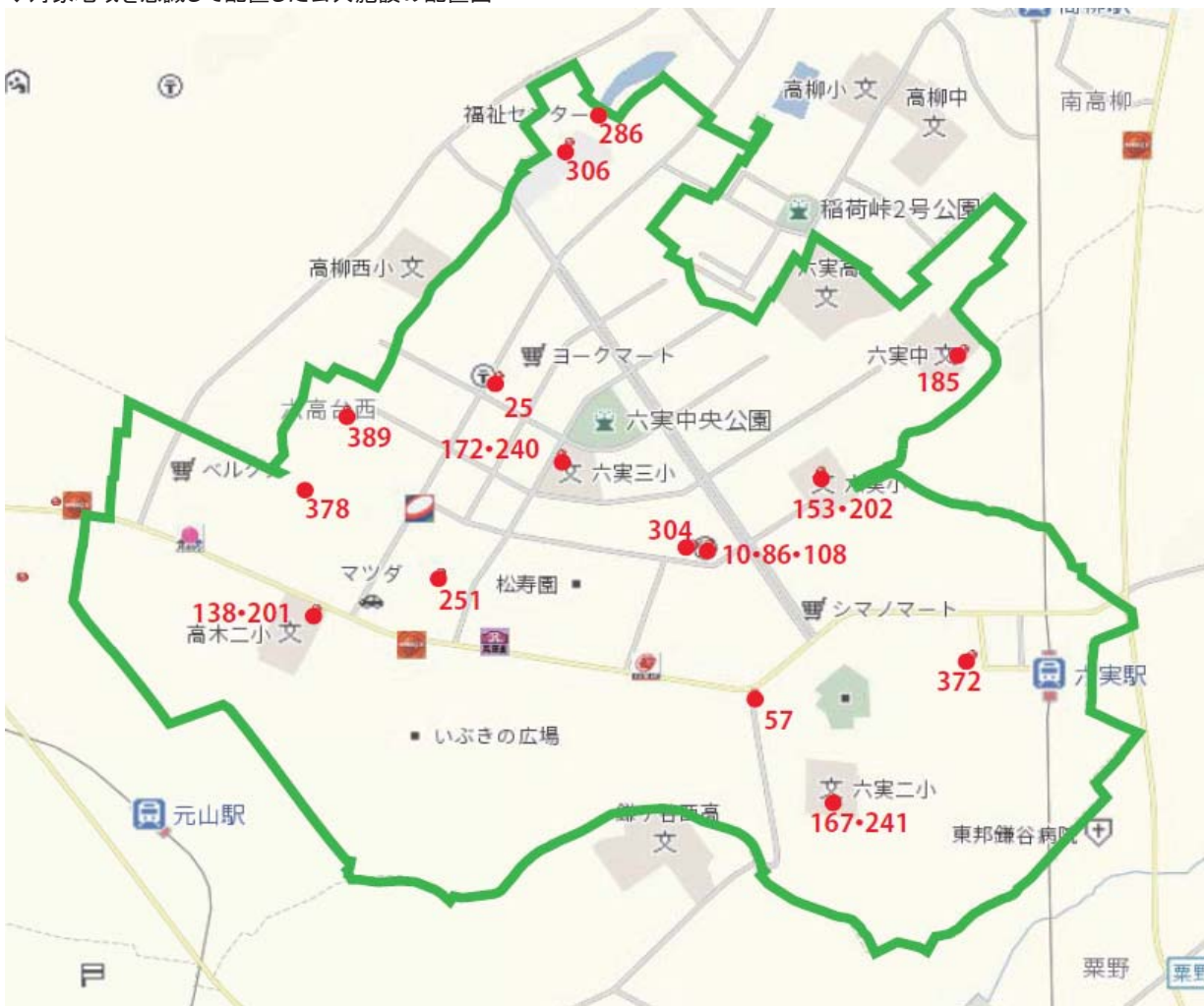
■対象地域を意識して配置した施設

番号	施設名	延床面積	建設年	保有状況	番号	施設名	延床面積	建設年	保有状況	
10	六実支所	325.00	1979	市保有	202	六実放課後児童クラブ(ひまわり放課後児童クラブ)	83.70	1979	市保有	
25	六実消防署	865.50	1979	市保有	240	六実第三放課後児童クラブ	121.30	1972	市保有	
57	六実消防センター(27分団)	58.00	1999	市保有	241	六実第二放課後児童クラブ	120.95	2010	市保有	
86	六実市民センター	2,649.22	1979	市保有	251	六実保育所	921.91	1975	市保有	
108	図書館六実分館	146.00	1979	市保有	286	六実高柳老人福祉センター	706.20	1980	市保有	
138	高木第二小学校	8,071.00	1967	市保有	304	常盤平保健福祉センター六実保健室	38.00	1979	市保有	
153	六実小学校	5,637.70	1971	市保有	306	クリーンセンター(体育施設)	2,667.74	1980	市保有	
167	六実第二小学校	5,184.00	1977	市保有	372	六実駅第2自転車駐車場	637.30	1987	市保有	
172	六実第三小学校	6,480.00	1972	市保有	378	六高台自転車保管場所管理棟	20.46	1990	市保有	
185	六実中学校	9,980.00	1981	市保有	389	やなぎ町会館	66.25	1979	市保有	
201	高木第二放課後児童クラブ(ひまわり第二放課後児童クラブ)	76.50	1977	市保有						
対象地域を意識して配置した施設							44,856.73			

■市域全体を対象とした施設(参考)

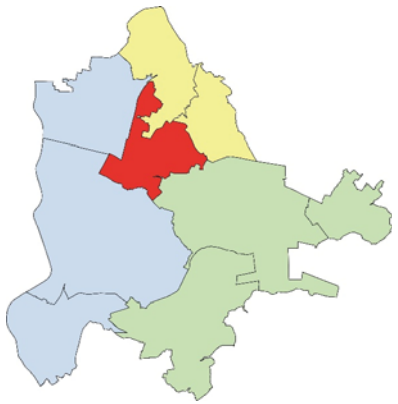
番号	施設名	延床面積	建設年	保有状況	番号	施設名	延床面積	建設年	保有状況	
77	六実駅周辺都市整備事業所	64.80	1983	市保有	354	クリーンセンター	6,516.42	1980	市保有	
345	六高台住宅	8,075.10	1988	市保有						
市域全体を対象とした施設							14,656.32			
六実地域の合計							59,513.05			

◆対象地域を意識して配置した公共施設の配置図



地図出典: (C)NTT空間情報株式会社

馬橋地域	
◆公共施設延床面積	42,701.19㎡
市域全域を対象とする施設	12,030.09㎡
対象地域を意識して配置した施設	30,671.10㎡
その他施設	0.00㎡

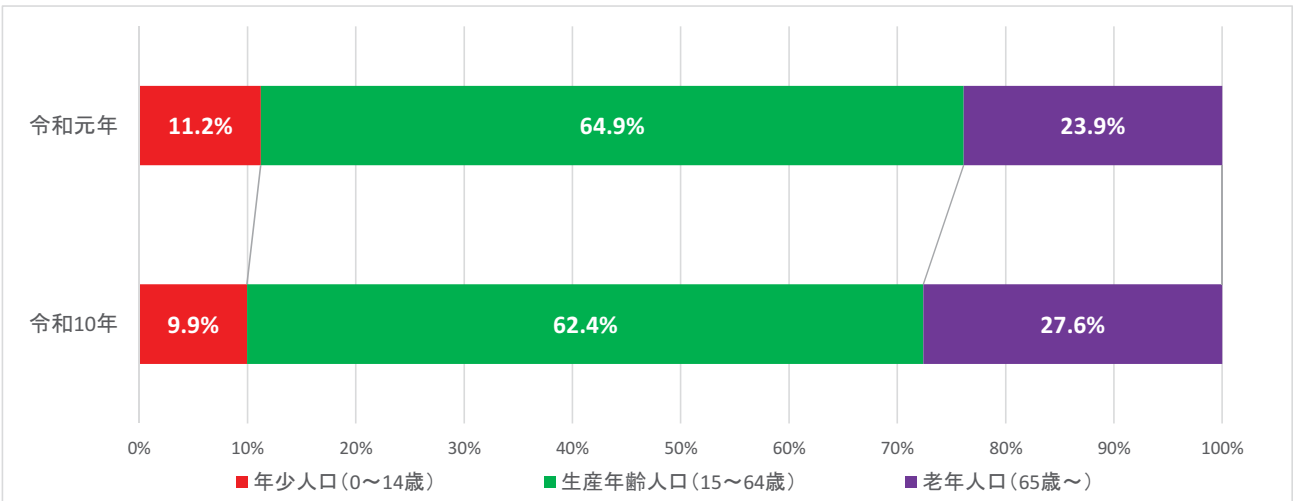


1. 人口推計

◆年齢3区分別人口の推移

		令和元年		令和10年	
		人口	人口	増減数	増減率
馬橋地域	年少人口(0~14歳)	4,514	4,232	▲ 282	▲ 6.25
	生産年齢人口(15~64歳)	26,103	26,591	488	1.87
	老年人口(65歳~)	9,610	11,757	2,147	22.34
	合計	40,227	42,580	2,353	5.85

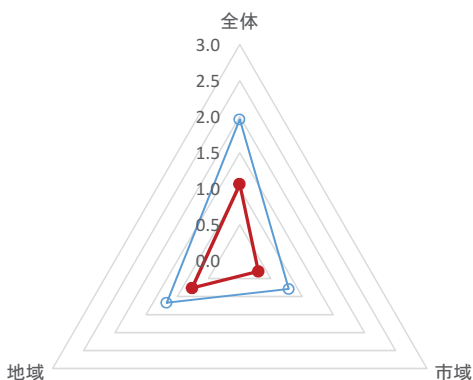
◆年齢構成比



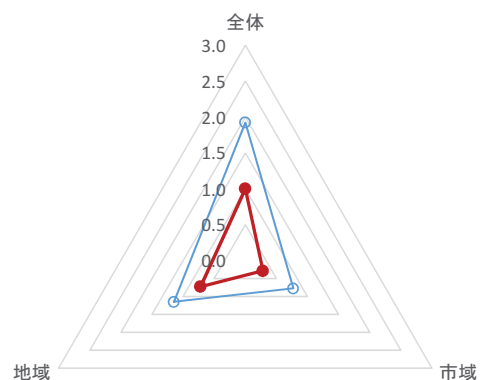
2. 市民1人当たりの延床面積

令和元年		令和10年	
評価項目	1人当たり延床面積	評価項目	1人当たり延床面積
全体延床面積	1.1	全体延床面積	1.0
市域全体を対象とする施設	0.3	市域全体を対象とする施設	0.3
対象地域を意識して配置した施設	0.8	対象地域を意識して配置した施設	0.7

● 馬橋地域延床面積 ○ 平均延床面積(市全体)



● 馬橋地域延床面積 ○ 平均延床面積(市全体)



3. 公共施設の配置

◆公共施設の配置一覧

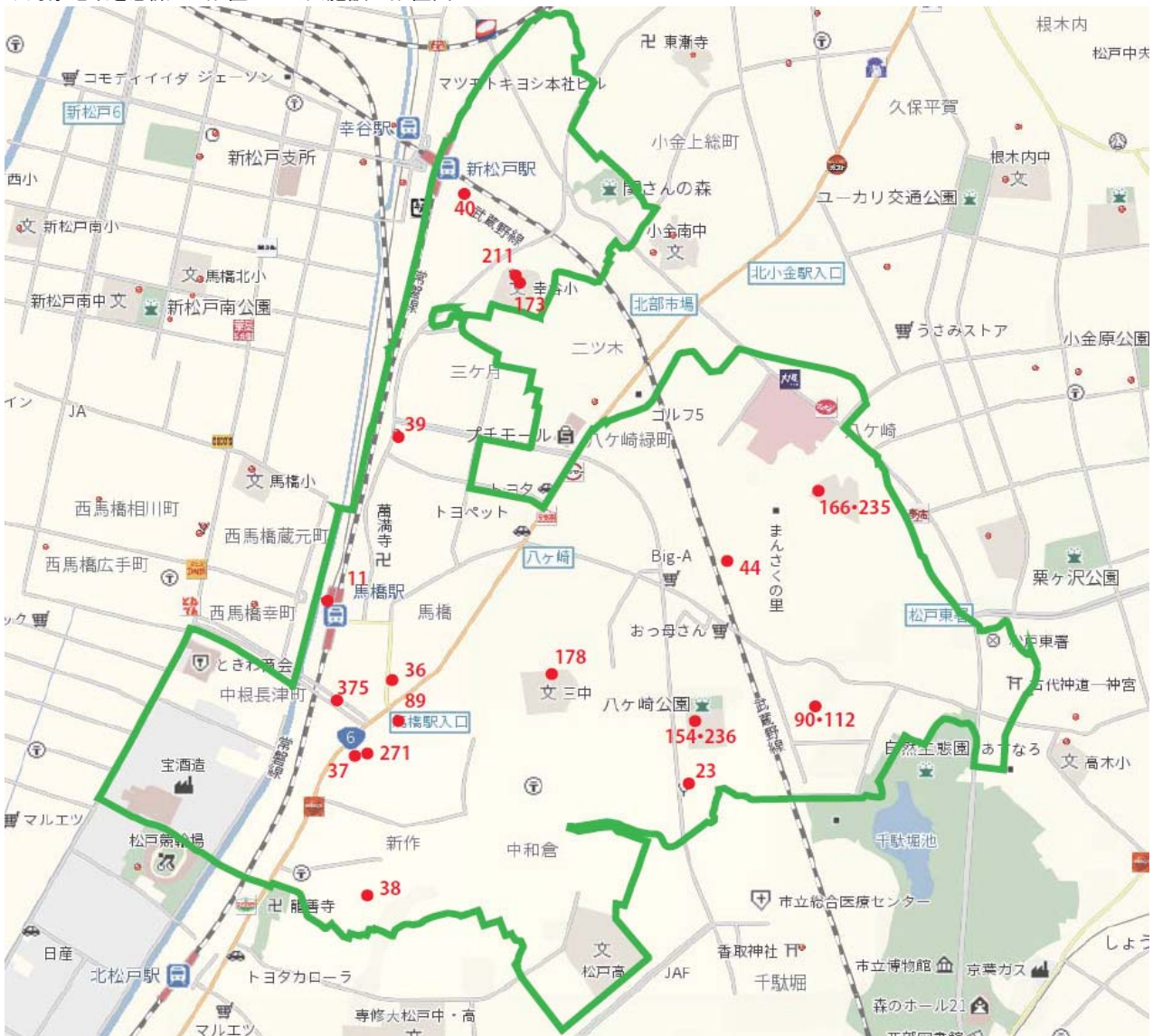
■対象地域を意識して配置した施設

番号	施設名	延床面積	建設年	保有状況	番号	施設名	延床面積	建設年	保有状況
11	馬橋支所	267.07	2011	民間等	112	図書館八ヶ崎分館	93.00	1991	市保有
23	八ヶ崎消防署	899.99	1996	市保有	154	八ヶ崎小学校	6,186.00	1971	市保有
36	馬橋消防センター(8分団)	57.06	1998	市保有	166	八ヶ崎第二小学校	5,641.00	1977	市保有
37	中根消防センター(9-1分団)	59.86	1995	市保有	173	幸谷小学校	6,021.00	1983	市保有
38	新作消防センター(9-2分団)	57.74	2002	市保有	178	第三中学校	8,675.00	1968	市保有
39	三ヶ月消防センター(10分団)	57.14	2000	市保有	211	幸谷放課後児童クラブ	167.67	2004	市保有
40	幸谷消防センター(11分団)	61.02	1992	市保有	235	八ヶ崎第二放課後児童クラブ	128.00	1980	市保有
44	八ヶ崎消防センター(14分団)	59.76	1997	市保有	236	八ヶ崎放課後児童クラブ	126.00	1971	市保有
89	馬橋東市民センター	1,102.07	1983	市保有	271	おやこDE広場馬橋			民間等
90	八ヶ崎市民センター	905.39	1991	市保有	375	馬橋東自転車保管場所管理棟	10.33	1996	市保有
111	図書館馬橋東分館	96.00	1983	市保有					
対象地域を意識して配置した施設							30,671.10		

■市域全体を対象とした施設(参考)

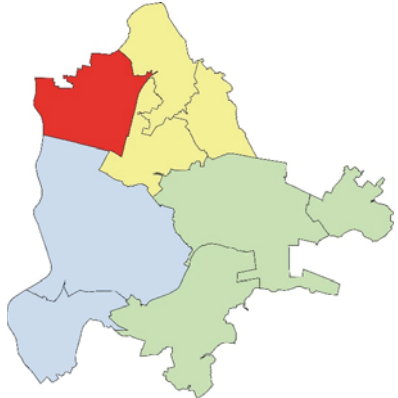
番号	施設名	延床面積	建設年	保有状況	番号	施設名	延床面積	建設年	保有状況
68	消防訓練センター	1,122.31	1989	市保有	348	三ヶ月住宅	2,500.39	1998	民間等
333	八ヶ崎住宅	8,407.39	1971	市保有					
市域全体を対象とした施設							12,030.09		
馬橋地域の合計							42,701.19		

◆対象地域を意識して配置した公共施設の配置図



地図出典: (C)NTT空間情報株式会社

新松戸地域	
◆公共施設延床面積	110,501.49㎡
市域全域を対象とする施設	30,110.98㎡
対象地域を意識して配置した施設	80,390.51㎡
その他施設	0.00㎡

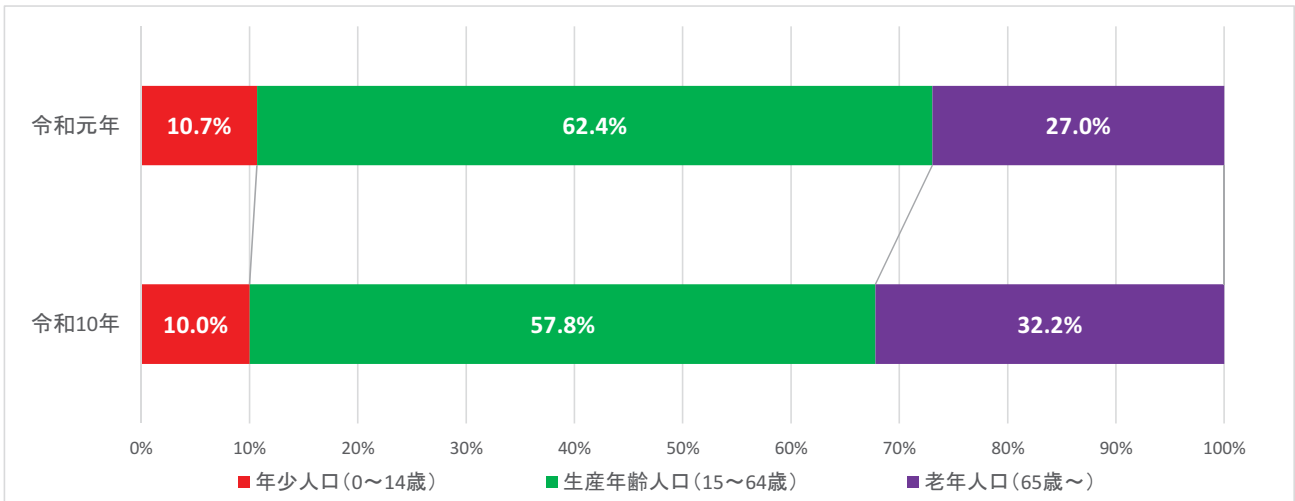


1. 人口推計

◆年齢3区分別人口の推移

		令和元年		令和10年	
		人口	人口	増減数	増減率
新松戸地域	年少人口(0~14歳)	6,367	5,798	▲ 569	▲ 8.94
	生産年齢人口(15~64歳)	37,162	33,484	▲ 3,678	▲ 9.90
	老年人口(65歳~)	16,068	18,673	2,605	16.21
	合計	59,597	57,955	▲ 1,642	▲ 2.76

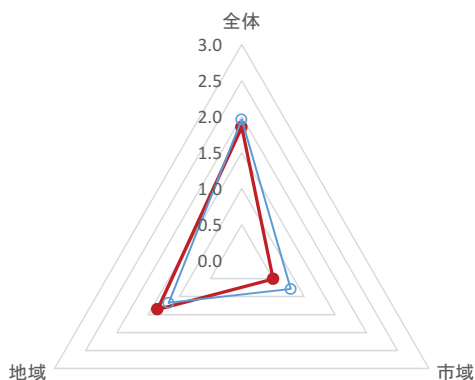
◆年齢構成比



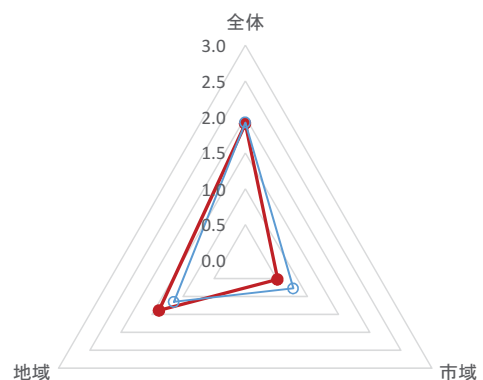
2. 市民1人当たりの延床面積

令和元年		令和10年	
評価項目	1人当たり延床面積	評価項目	1人当たり延床面積
全体延床面積	1.9	全体延床面積	1.9
市域全体を対象とする施設	0.5	市域全体を対象とする施設	0.5
対象地域を意識して配置した施設	1.3	対象地域を意識して配置した施設	1.4

●新松戸地域延床面積 ○平均延床面積(市全体)



●新松戸地域延床面積 ○平均延床面積(市全体)



3. 公共施設の配置

◆公共施設の配置一覧

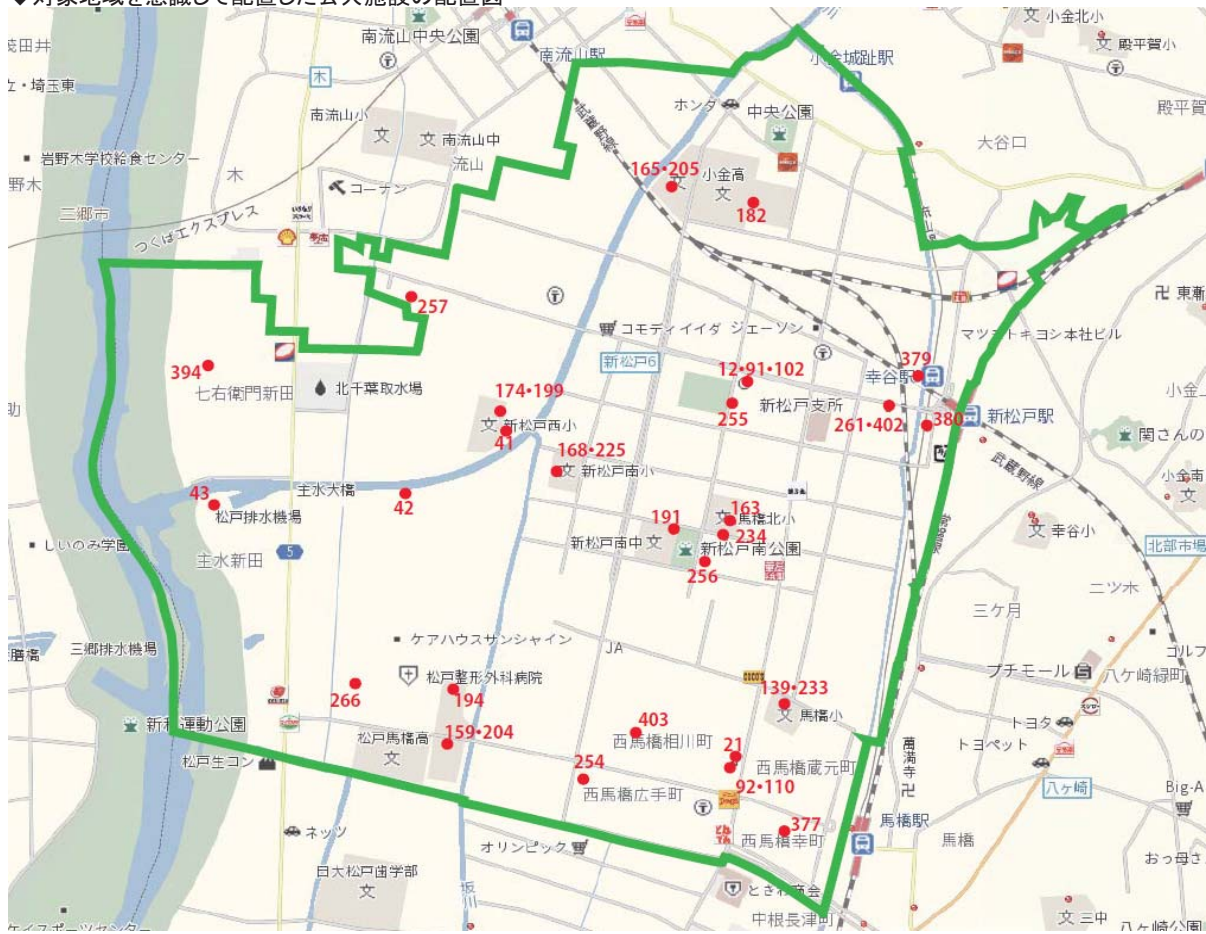
■対象地域を意識して配置した施設

番号	施設名	延床面積	建設年	保有状況	番号	施設名	延床面積	建設年	保有状況	
12	新松戸支所	344.00	1981	市保有	199	新松戸西放課後児童クラブ(あかし放課後児童クラブ)	114.80	2012	市保有	
21	馬橋消防署	894.71	1977	市保有	204	旭町放課後児童クラブ(旭どんぐり放課後児童クラブ)	81.10	1975	市保有	
41	新松戸消防センター(12分団)	57.74	2003	市保有	205	横須賀放課後児童クラブ	85.00	1986	市保有	
42	旭町消防センター(12-1分団)	59.76	1996	市保有	225	新松戸南放課後児童クラブ(新松戸放課後児童クラブ)	175.00	2011	市保有	
43	主水新田消防センター(13-1分団)	57.74	1997	市保有	233	馬橋放課後児童クラブ	164.13	1982	市保有	
91	新松戸市民センター	1,761.01	1981	市保有	234	馬橋北放課後児童クラブ	220.87	1985	市保有	
92	馬橋市民センター	1,045.57	1976	市保有	254	馬橋西保育所	840.26	1976	市保有	
102	図書館新松戸分館	212.00	1981	市保有	255	新松戸中央保育所	846.46	1980	市保有	
110	図書館馬橋分館	66.00	1976	市保有	256	新松戸南部保育所	898.50	1981	市保有	
139	馬橋小学校	7,222.00	1966	市保有	257	新松戸北保育所	790.27	1982	市保有	
159	旭町小学校	8,391.00	1975	市保有	261	ほっとる一む新松戸	77.92	2009	市保有	
163	馬橋北小学校	7,272.00	1976	市保有	266	おやこDE広場旭町		1991	市保有	
165	横須賀小学校	7,245.00	1977	市保有	377	馬橋駅西口高架下自転車駐車場	8.04	1987	市保有	
168	新松戸南小学校	7,001.00	1978	市保有	379	新松戸駅西口高架下第一自転車駐車場	789.00	1979	市保有	
174	新松戸西小学校	6,858.00	1987	市保有	380	新松戸駅西口第8自転車駐車場	10.50	2015	市保有	
182	小金中学校	10,007.11	1979	市保有	394	七右衛門新田集会所	120.07	1975	市保有	
191	新松戸南中学校	9,049.00	1979	市保有	402	新松戸未来館	571.45	2009	市保有	
194	旭町中学校	6,921.00	1985	市保有	403	相川会館	132.50	1976	市保有	
対象地域を意識して配置した施設							80,390.51			

■市域全体を対象とした施設(参考)

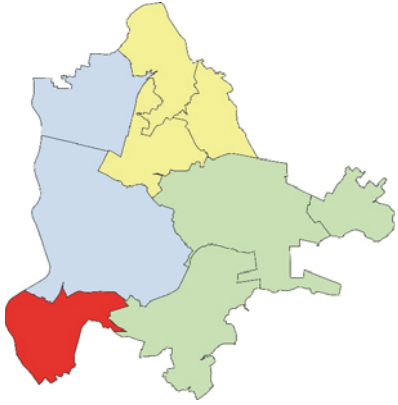
番号	施設名	延床面積	建設年	保有状況	番号	施設名	延床面積	建設年	保有状況	
96	市民交流会館	1,407.17	2016	市保有	341	新松戸住宅	7,986.09	1983	市保有	
121	青少年会館	1,997.41	1975	市保有	343	新松戸第二住宅	5,375.48	1986	市保有	
282	シニア交流センター	1,373.57	1991	市保有	358	六和クリーンセンター	4,452.32		市保有	
313	市民交流会館(体育施設)	1,292.00	1981	市保有	396	旧青松園	346.21	1979	市保有	
318	新松戸プール管理棟	1,537.20	1982	市保有	408	馬橋公衆便所	10.08	1985	市保有	
336	横須賀住宅	4,285.04	1975	市保有	409	新松戸公衆便所	48.41	1989	市保有	
市域全体を対象とした施設							30,110.98			
新松戸地域の合計							110,501.49			

◆対象地域を意識して配置した公共施設の配置図



地図出典: (C)NTT空間情報株式会社

矢切地域	
◆公共施設延床面積	41,408.38㎡
市域全域を対象とする施設	8,331.89㎡
対象地域を意識して配置した施設	33,076.49㎡
その他施設	0.00㎡

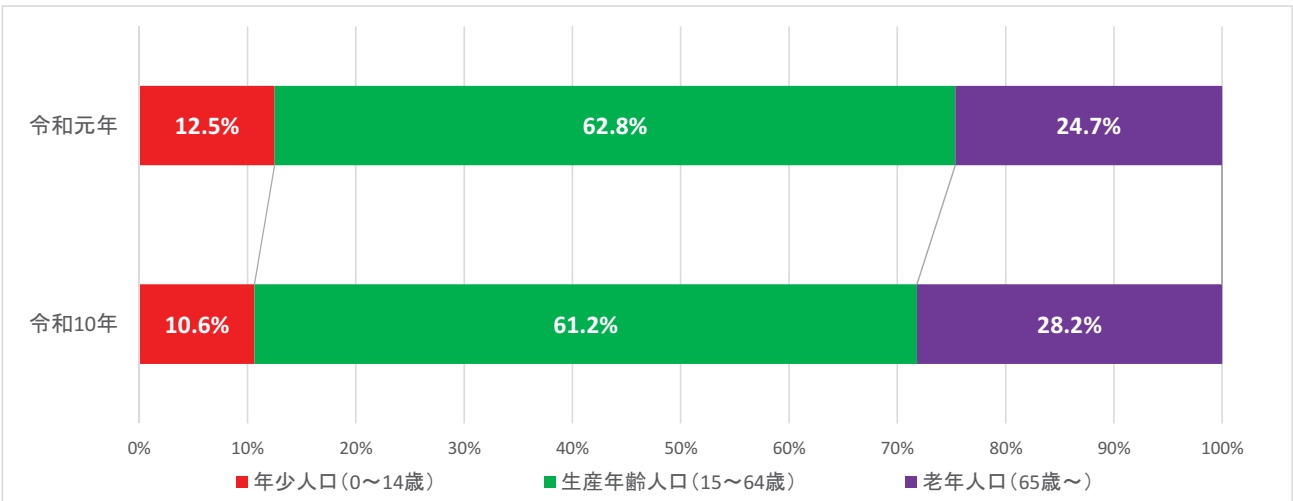


1. 人口推計

◆年齢3区分別人口の推移

	令和元年		令和10年		
	人口	人口	増減数	増減率	
矢切地域	年少人口(0~14歳)	3,471	2,356	▲ 1,115	▲ 32.12
	生産年齢人口(15~64歳)	17,459	13,562	▲ 3,897	▲ 22.32
	老年人口(65歳~)	6,854	6,249	▲ 605	▲ 8.83
	合計	27,784	22,167	▲ 5,617	▲ 20.22

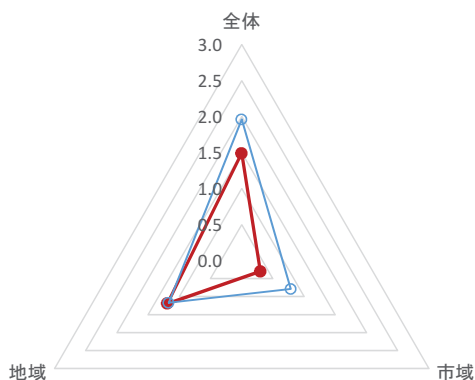
◆年齢構成比



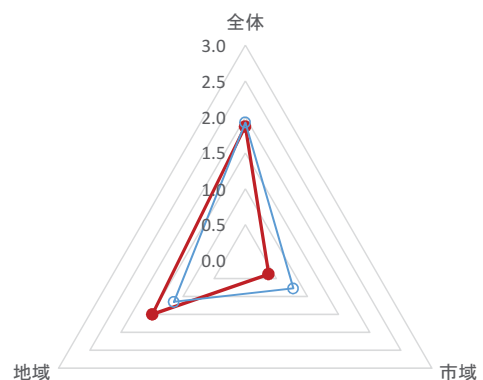
2. 市民1人当たりの延床面積

令和元年		令和10年	
評価項目	1人当たり延床面積	評価項目	1人当たり延床面積
全体延床面積	1.5	全体延床面積	1.9
市域全体を対象とする施設	0.3	市域全体を対象とする施設	0.4
対象地域を意識して配置した施設	1.2	対象地域を意識して配置した施設	1.5

● 矢切地域延床面積 ○ 平均延床面積(市全体)



● 矢切地域延床面積 ○ 平均延床面積(市全体)



3. 公共施設の配置

◆公共施設の配置一覧

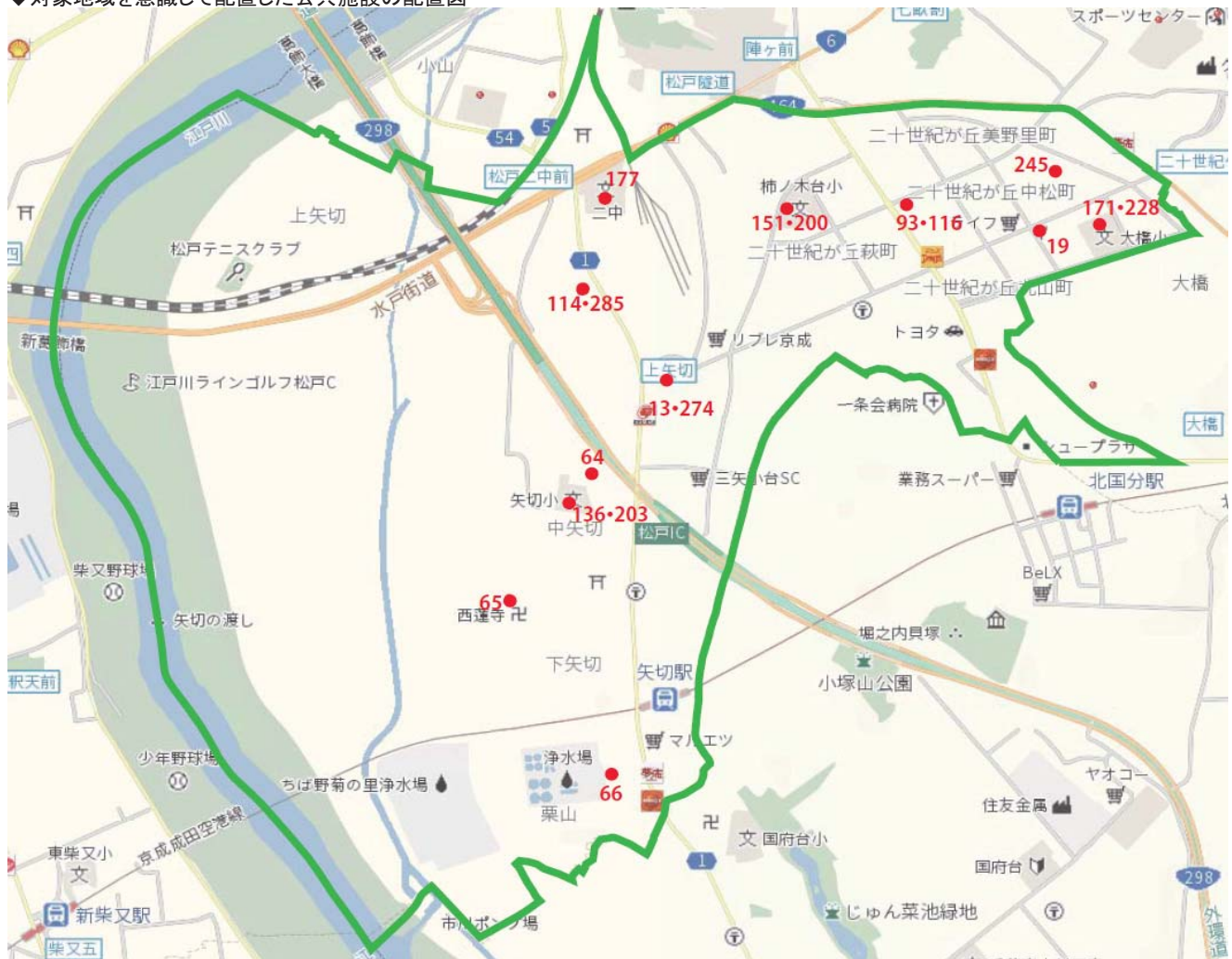
■対象地域を意識して配置した施設

番号	施設名	延床面積	建設年	保有状況	番号	施設名	延床面積	建設年	保有状況
13	矢切支所	511.48	1982	市保有	151	柿ノ木台小学校	7,055.00	1971	市保有
19	二十世紀が丘消防署	882.47	1973	市保有	171	大橋小学校	5,906.00	1981	市保有
64	中矢切消防センター(33分団)	55.52	1995	市保有	177	第二中学校	9,022.00	1965	市保有
65	下矢切消防センター(34-1分団)	57.74	1994	市保有	200	柿ノ木台放課後児童クラブ(たんぼぼ放課後児童クラブ)	75.00	1971	市保有
66	栗山消防センター(34-2分団)	57.74	1998	市保有	203	矢切放課後児童クラブ(やきり放課後児童クラブ)	86.90	1981	市保有
93	二十世紀が丘市民センター	689.91	1986	市保有	228	大橋放課後児童クラブ(大橋ありのみ放課後児童クラブ)	81.00	2012	市保有
114	図書館矢切分館	101.97	1976	市保有	245	二十世紀が丘保育所	854.42	1978	市保有
116	図書館二十世紀が丘分館	90.00	1986	市保有	274	おやこDE広場矢切		1982	市保有
136	矢切小学校	6,906.00	1968	市保有	285	矢切老人福祉センター	643.34	1976	市保有
対象地域を意識して配置した施設							33,076.49		

■市域全体を対象とした施設(参考)

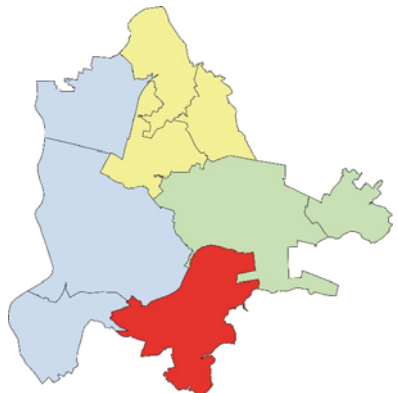
番号	施設名	延床面積	建設年	保有状況	番号	施設名	延床面積	建設年	保有状況
95	まつど市民活動サポートセンター	1,906.08	1974	市保有	344	三矢小台住宅	2,744.49	1988	市保有
119	公民館	529.24	1976	市保有	410	総合福祉会館	3,152.08	1976	市保有
市域全体を対象とした施設							8,331.89		
矢切地域の合計							41,408.38		

◆対象地域を意識して配置した公共施設の配置図



地図出典: (C)NTT空間情報株式会社

東部地域	
◆公共施設延床面積	96,741.69㎡
市域全域を対象とする施設	43,203.78㎡
対象地域を意識して配置した施設	53,537.91㎡
その他施設	0.00㎡

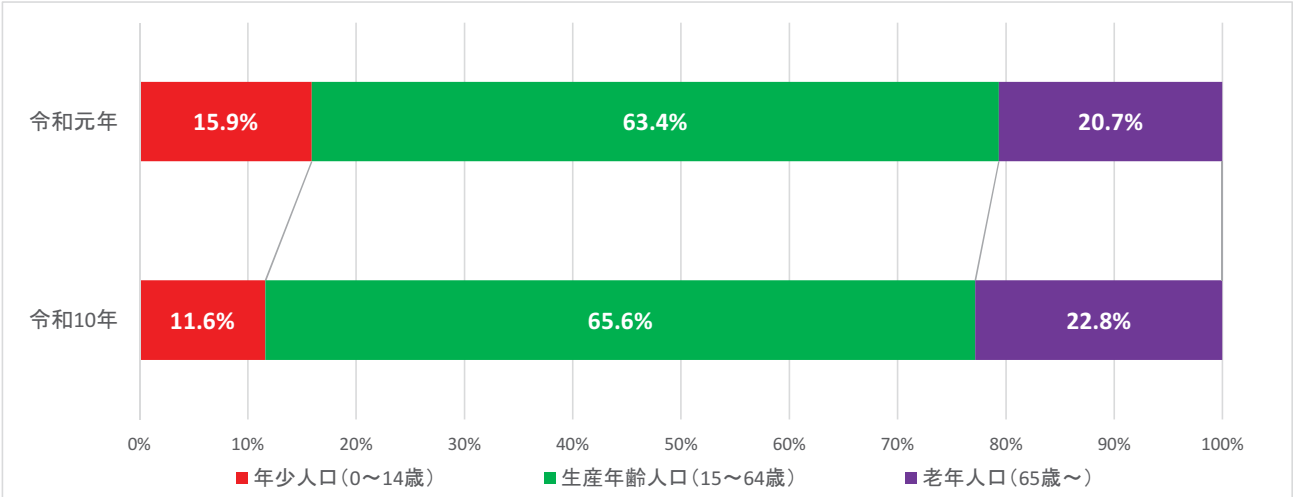


1. 人口推計

◆年齢3区分別人口の推移

	令和元年		令和10年		
	人口	人口	増減数	増減率	
東部地域	年少人口(0~14歳)	6,344	5,300	▲ 1,044	▲ 16.46
	生産年齢人口(15~64歳)	25,317	29,871	4,554	17.99
	老年人口(65歳~)	8,240	10,394	2,154	26.14
	合計	39,901	45,565	5,664	14.20

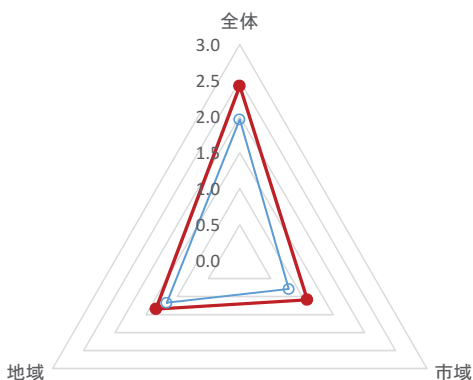
◆年齢構成比



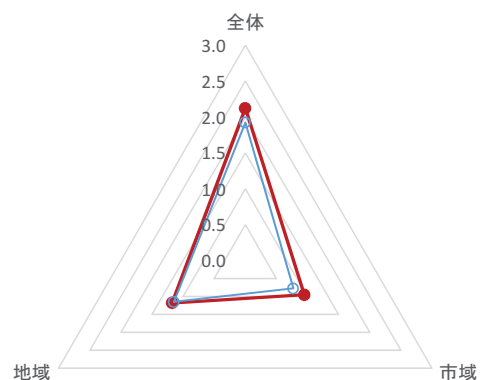
2. 市民1人当たりの延床面積

令和元年		令和10年	
評価項目	1人当たり延床面積	評価項目	1人当たり延床面積
全体延床面積	2.4	全体延床面積	2.1
市域全体を対象とする施設	1.1	市域全体を対象とする施設	0.9
対象地域を意識して配置した施設	1.3	対象地域を意識して配置した施設	1.2

● 東部地域延床面積 ○ 平均延床面積(市全体)



● 東部地域延床面積 ○ 平均延床面積(市全体)



3. 公共施設の配置

◆公共施設の配置一覧

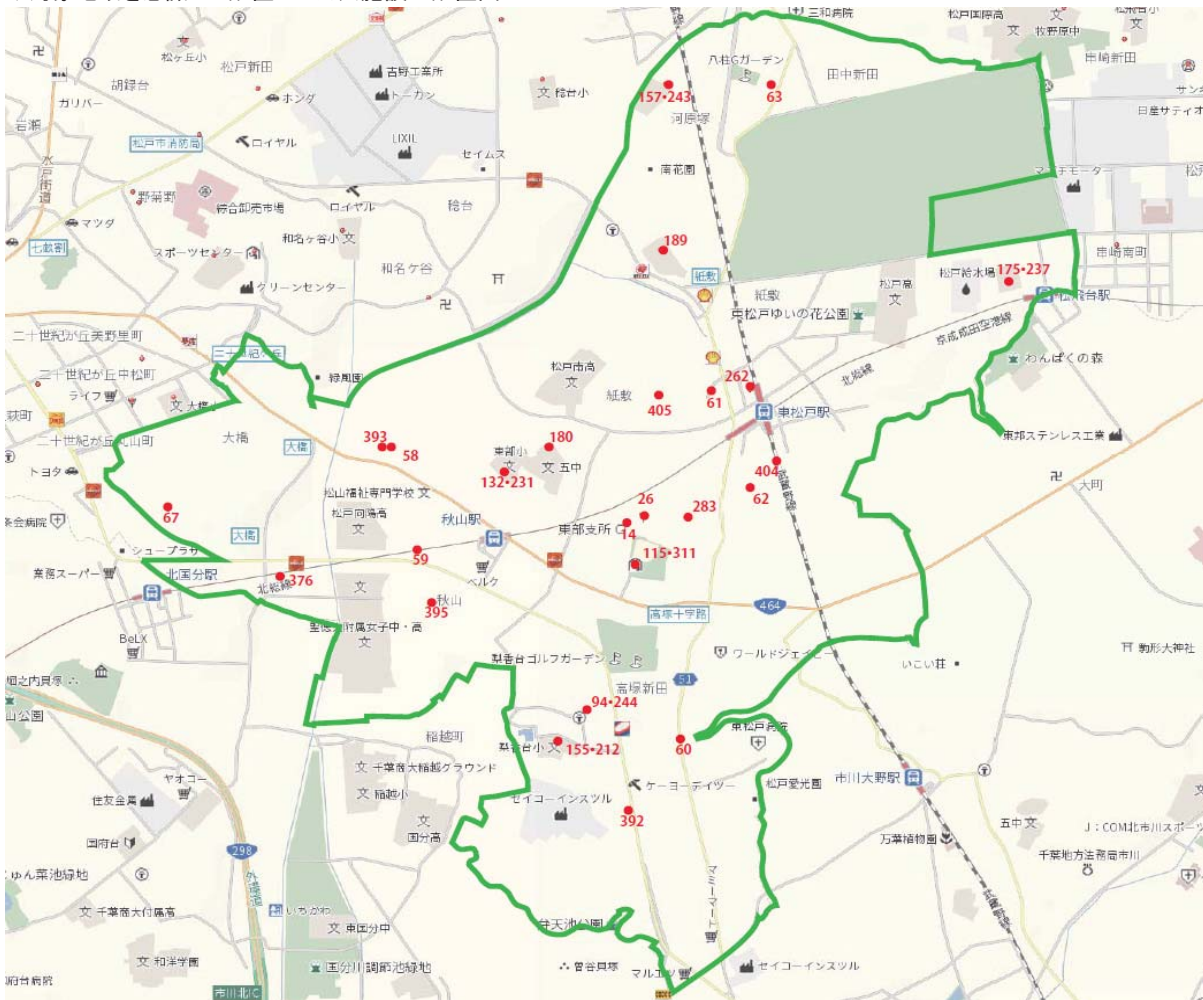
■対象地域を意識して配置した施設

番号	施設名	延床面積	建設年	保有状況	番号	施設名	延床面積	建設年	保有状況	
14	東部支所	539.42	1983	市保有	189	河原塚中学校	8,609.00	1978	市保有	
26	東部消防署	881.46	1985	市保有	212	梨香台放課後児童クラブ(高塚放課後児童クラブ)	98.00	1980	市保有	
58	紙敷新田消防センター(28-1分団)	57.74	2004	市保有	231	東部放課後児童クラブ	100.88	2001	市保有	
59	秋山消防センター(28-2分団)	58.10	2001	市保有	237	東松戸放課後児童クラブ	164.00	2016	市保有	
60	高塚新田消防センター(29分団)	57.74	1994	市保有	243	河原塚放課後児童クラブ	201.52	2018	市保有	
61	紙敷中台消防センター(30分団)	57.74	1994	市保有	244	梨香台保育所	938.27	1974	市保有	
62	紙敷向消防センター(31分団)	59.76	1996	市保有	262	ほっとるーむ東松戸	244.58		民間等	
63	河原塚消防センター(32分団)	57.74	1998	市保有	283	東部老人福祉センター	215.50	1981	市保有	
67	大橋消防センター(35分団)	61.16	2015	市保有	311	東部スポーツパーク	1,713.06	1980	市保有	
94	東部市民センター	1,059.80	1974	市保有	376	大橋自転車保管場所管理棟	20.46	1991	市保有	
115	図書館東部分館	123.02	1980	市保有	392	高塚新田集会所	229.18	1979	市保有	
132	東部小学校	6,347.14	1969	市保有	393	紙敷新田集会所	190.46	1980	市保有	
155	梨香台小学校	6,124.00	1972	市保有	395	秋山集会場	186.93	1979	市保有	
157	河原塚小学校	5,988.00	1974	市保有	404	旧向新橋青年館	194.95	1969	市保有	
175	東松戸小学校	10,582.00	2016	市保有	405	旧中内青年館	294.30	1970	市保有	
180	第五中学校	8,082.00	1973	市保有						
対象地域を意識して配置した施設							53,537.91			

■市域全体を対象とした施設(参考)

番号	施設名	延床面積	建設年	保有状況	番号	施設名	延床面積	建設年	保有状況	
128	旧齋藤邸	252.05	1901	市保有	300	東松戸病院(看護師寮、保育施設)	673.00	1993	市保有	
196	市立松戸高等学校	16,513.08	1976	市保有	330	東松戸ゆいの花公園管理センター	241.89	2007	市保有	
299	東松戸病院・梨香苑	14,239.50	1967	市保有	355	東部クリーンセンター	11,284.26	1981	市保有	
市域全体を対象とした施設							43,203.78			
東部地域の合計							96,741.69			

◆対象地域を意識して配置した公共施設の配置図



地図出典: (C)NTT空間情報株式会社