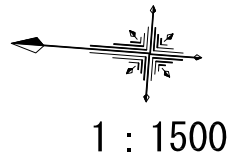


第7回 松戸駅周辺まちづくり委員会 資料

項目	ページ
戸定フォーラム予定地	1・2
春雨橋親水広場	3
新拠点ゾーン	4・5


戸定が丘歴史公園拡充計画



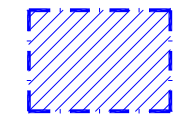
凡例：



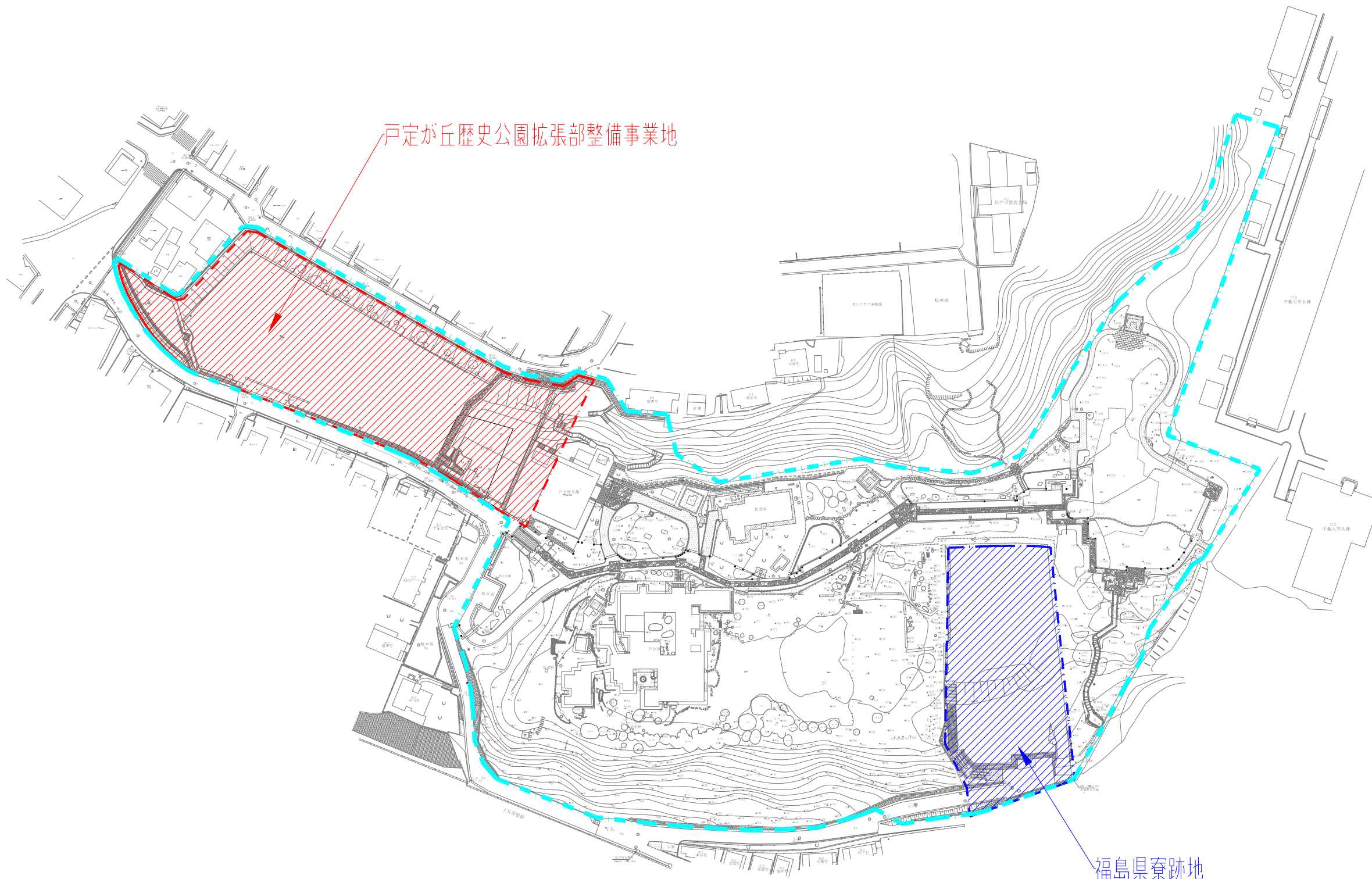
戸定が丘歴史公園エリア
現況 2.3ha
整備後 3.0ha



戸定が丘歴史公園拡張部
(0.48ha)



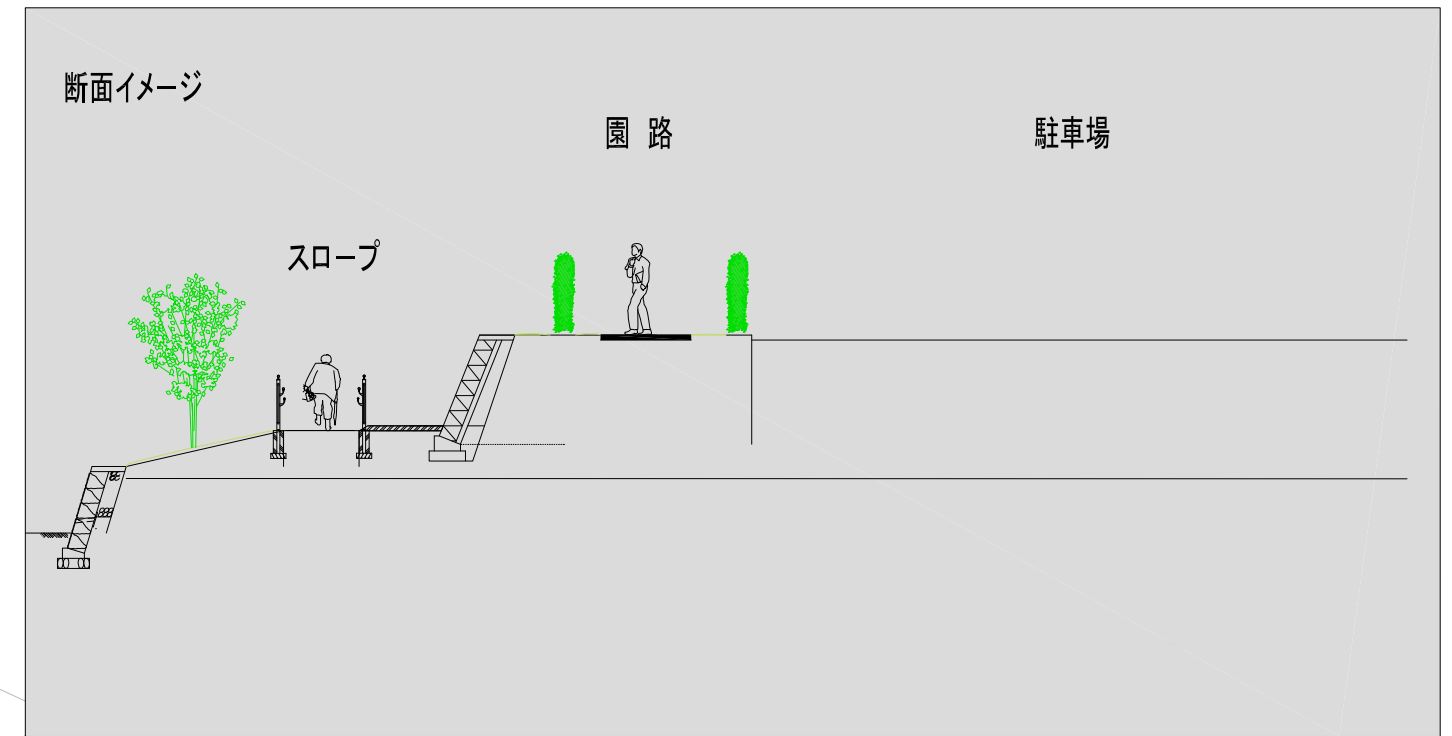
福島県寮跡地
(0.25ha)



戸定が丘歴史公園拡張部整備イメージ

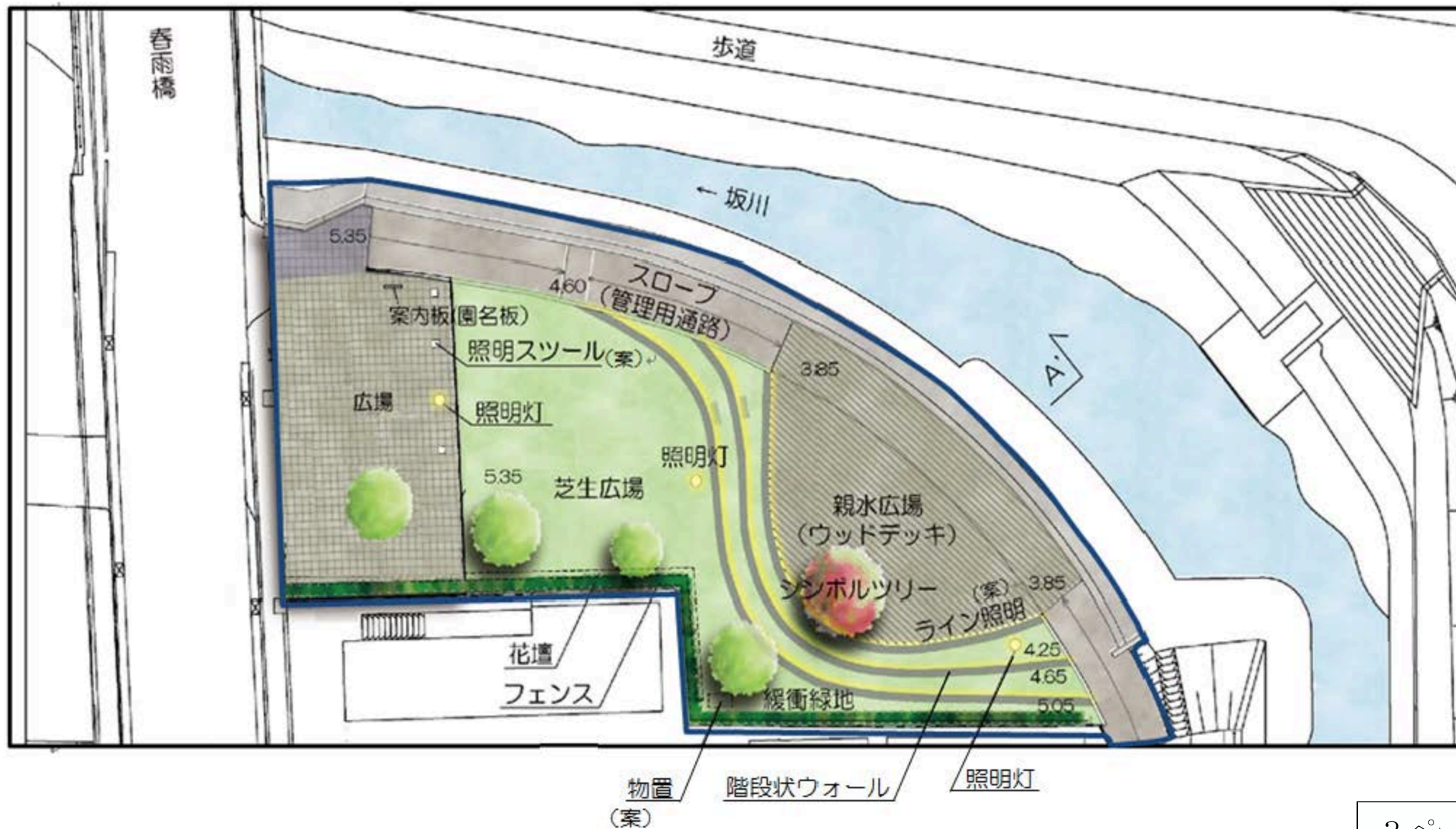
平面図

 拡充整備エリア



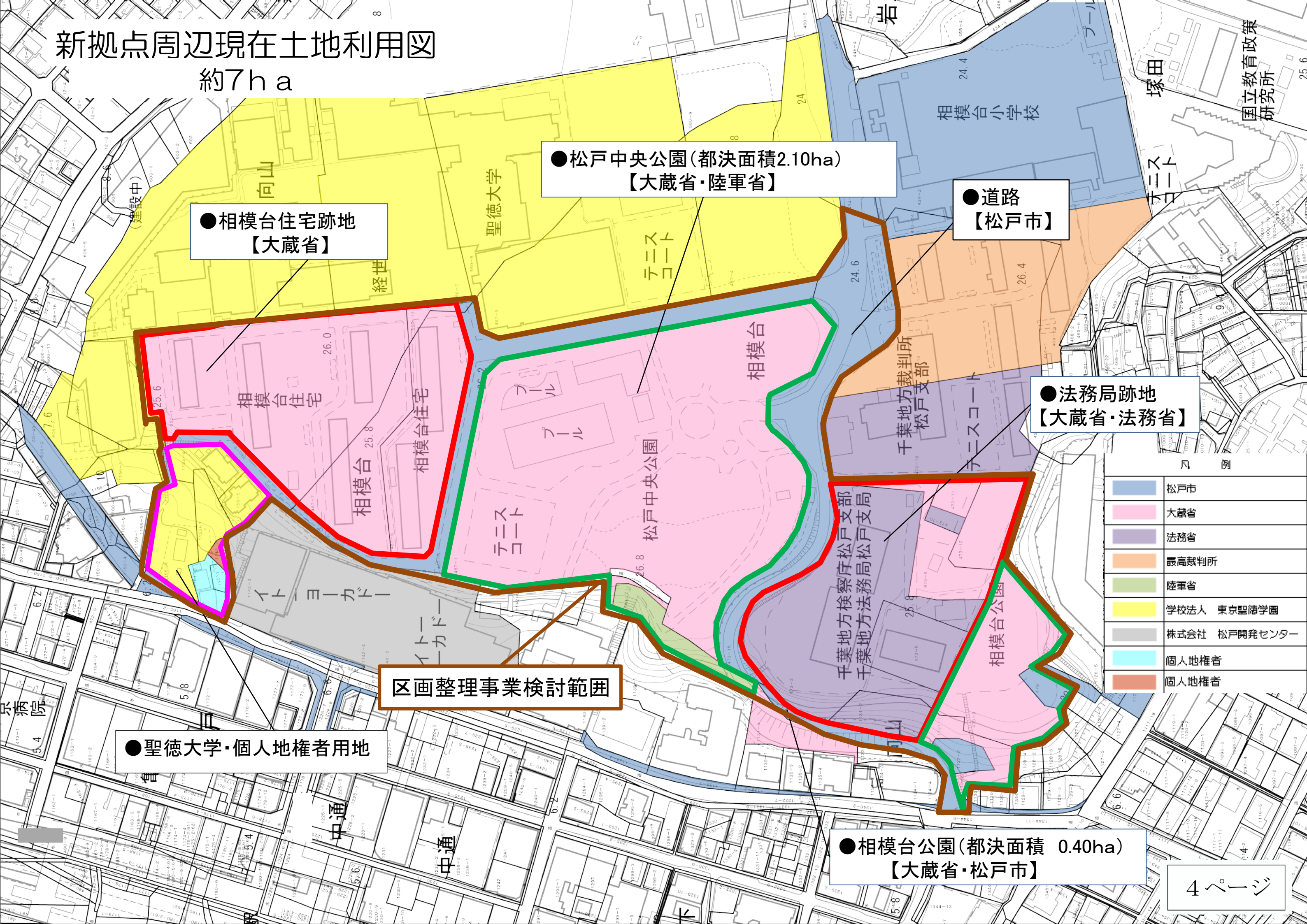
春雨橋親水広場イメージ図

S=1/300 (A4)



新拠点周辺現在土地利用図

約7ha



●相模台住宅跡地
【大蔵省】

●松戸中央公園(都決面積2.10ha)
【大蔵省・陸軍省】

●道路
【松戸市】

●法務局跡地
【大蔵省・法務省】

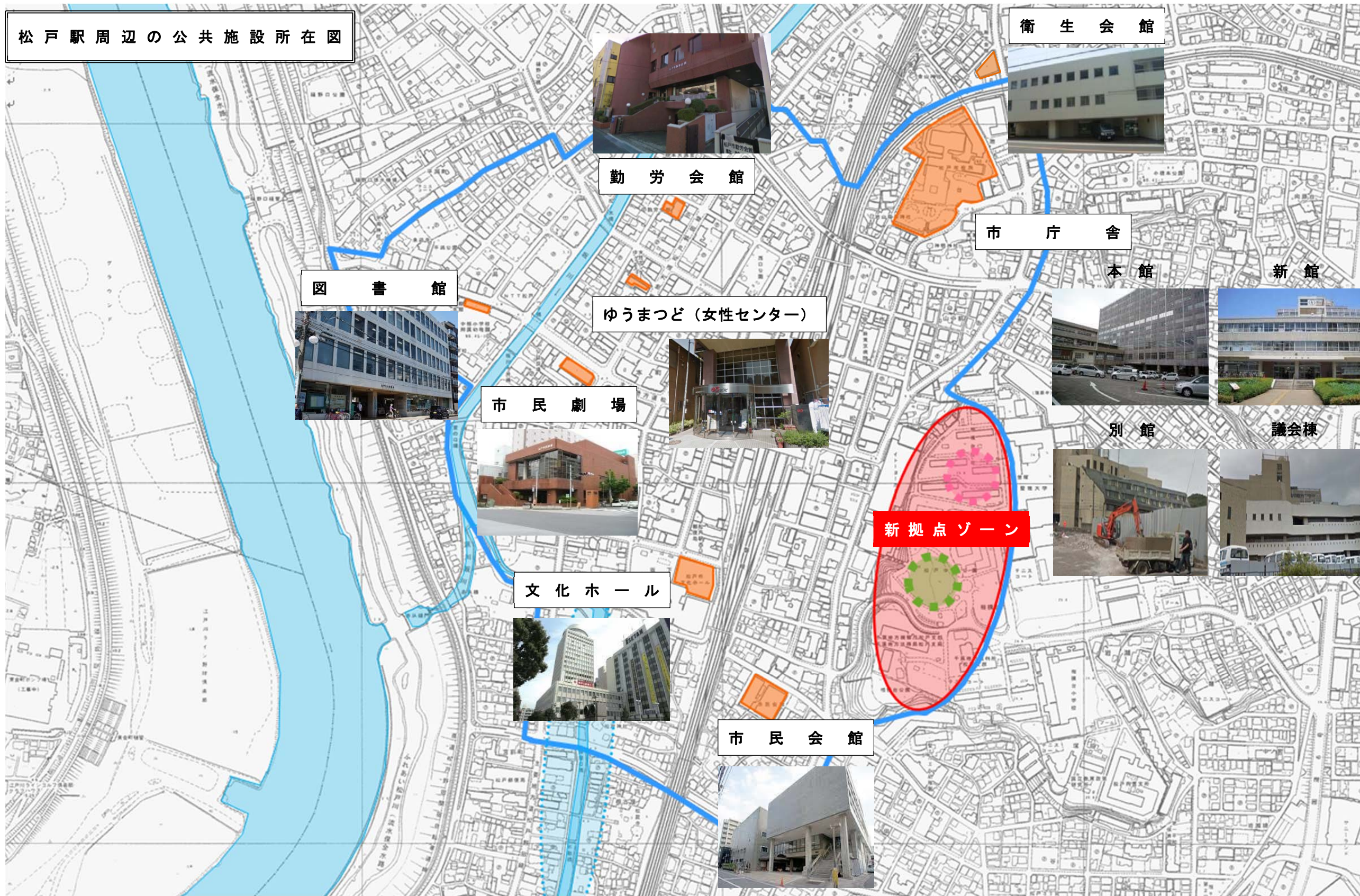
区画整理事業検討範囲

●聖徳大学・個人地権者用地

●相模台公園(都決面積 0.40ha)
【大蔵省・松戸市】

凡 例	
	松戸市
	大蔵省
	法務省
	最高裁判所
	陸軍省
	学校法人 東京聖徳学園
	株式会社 松戸開発センター
	個人地権者
	個人地権者

松戸駅周辺の公共施設所在図



※この他、京葉ガスビル（第1第2）、竹ヶ花別館にも市庁舎機能が存在している。