

MATSU●ING 2050 まちづくりデザインマップ 001案


Q.2050年の松戸はどのような街になっていて欲しいですか？



国土地理院「地理院地図(彩色版)(平成26年提供開始)」より作成  
 本マップ001案は本ワークショップの第3回(2019年11月23日開催)のグループワークの成果物から特徴をピックアップし、統合案としてプロットした仮案です。これを残り3回のワークショップでひとつの統合案として更新していきましょう。

- 【凡例】
- 西
  - 主要動線
  - 強化すべき動線
  - 緑の拠点
  - 自然のネットワーク
  - セムザン神社
  - 防災拠点
  - 商業拠点
  - 空家活用強化ゾーン
  - コミュニティ拠点

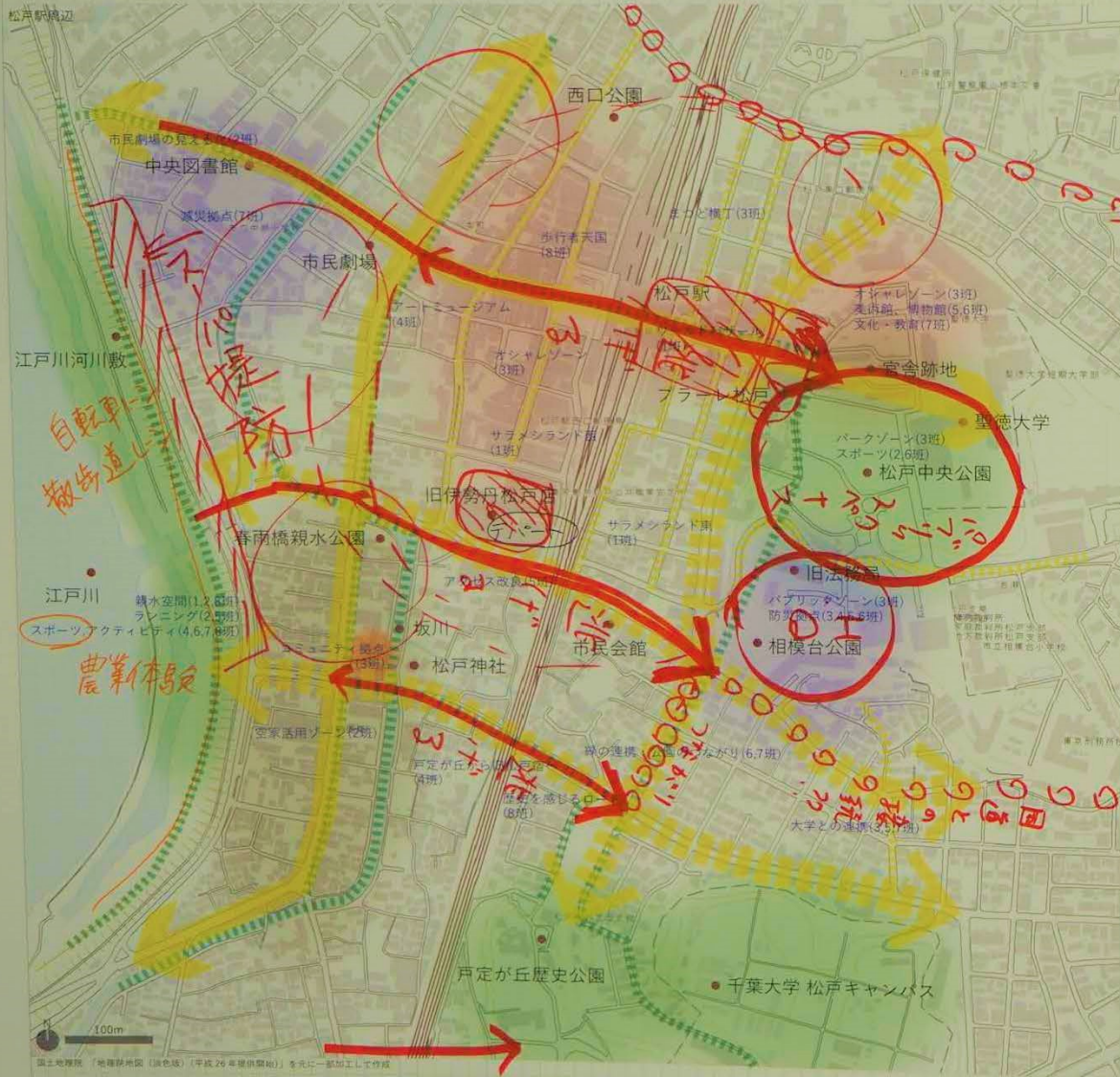
- インルチー共有
- 施設シェア連携!!



# 第4回 WS GWまとめ【参考】

## MATSU●ING 2050 まちづくりデザインマップ 001案

Q.2050年の松戸はどのような街になっていて欲しいですか？



【凡例】

- 主要動線
- 緑の拠点
- 防災拠点
- 空家活用強化ゾーン
- 強化すべき動線
- 自然のネットワーク
- 商業拠点
- コミュニティ拠点

2

MATSUING 2050 まちづくりデザインマップ 001案

Q.2050年の松戸はどのような街になっていて欲しいですか？



国土院「地域防災計画（2025年度）（平成26年度開始）」を元に一部加工して作成  
 本マップ001案は本ワークショップの第3回（2019年11月23日開催）のグループワークの成果物から特徴をピックアップし、統合案としてプロットした仮案です。  
 これを残り3回のワークショップでひとつの統合案として更新していきましょう。

- 【凡例】
- 主要動線
  - 強化すべき動線
  - 緑の拠点
  - 自然のネットワーク
  - 防災拠点
  - 商業拠点
  - 空家活用強化ゾーン
  - コミュニティ拠点

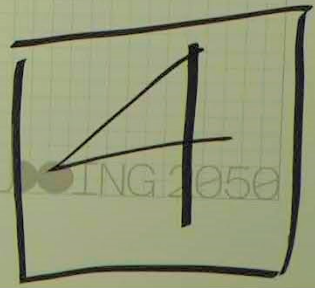


MATSUING 2050 まちづくりデザインマップ 001案

Q.2050年の松戸はどのような街になっていて欲しいですか？

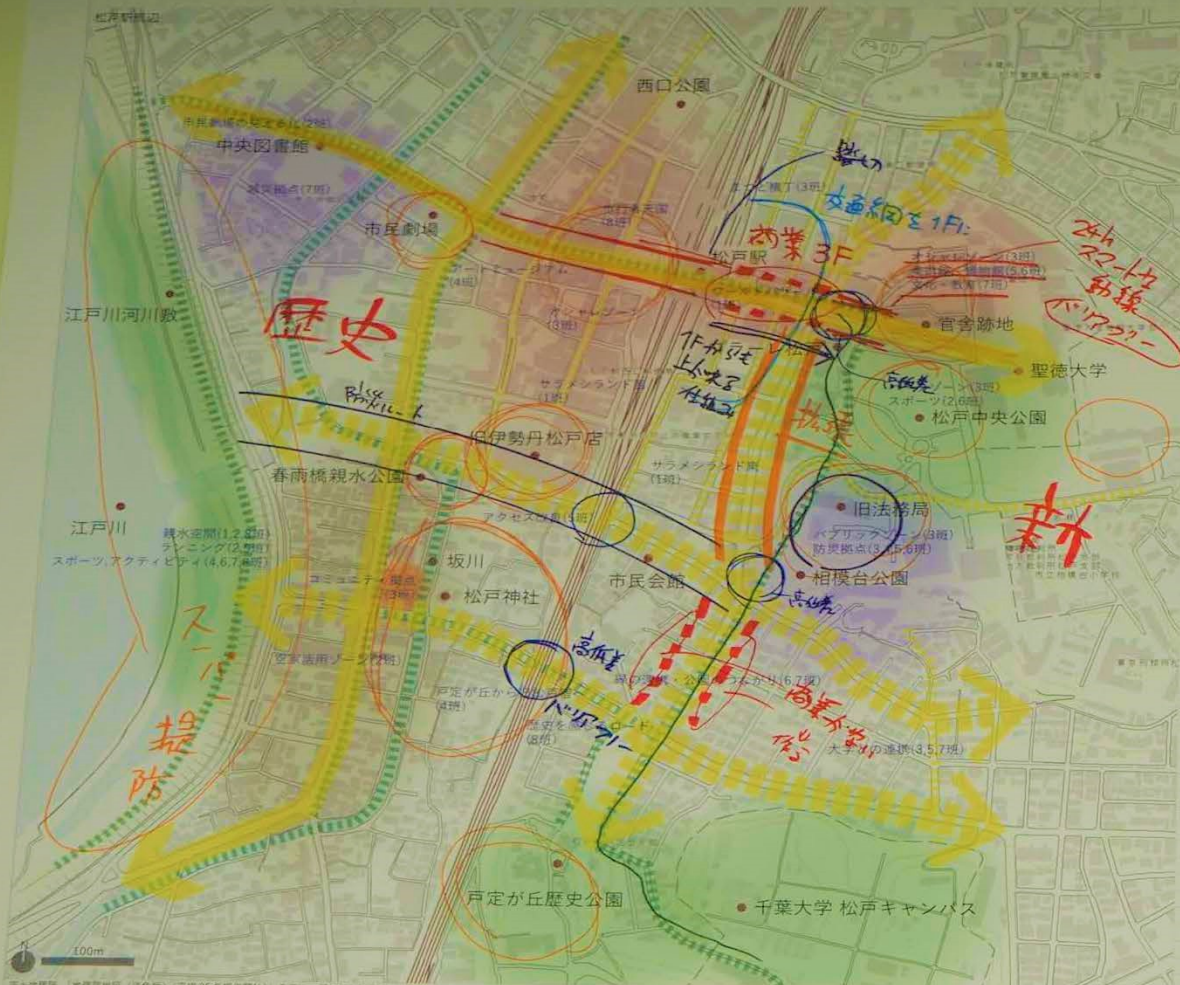


- 【凡例】
- 主要動線
  - 緑の拠点
  - 防災拠点
  - 空家活用強化ゾーン
  - 強化すべき動線
  - 自然のネットワーク
  - 商業拠点
  - コミュニティ拠点



MATSUING 2050 まちづくりデザインマップ 001案

Q.2050年の松戸はどのような街になっていて欲しいですか？



国土院提供「地域振興地図（道色版）」（平成26年提供開始）を元に一部加工して作成  
 本マップ001案は本ワークショップの第3回（2019年11月23日開催）のグループワークの成果物から特徴をピックアップし、統合案としてプロットした仮案です。  
 これを残り3回のワークショップでひとつの統合案として更新していきましょう。

- 【凡例】
- 主要動線
  - 緑の拠点
  - 防災拠点
  - 空家活用強化ゾーン
  - 強化すべき動線
  - 自然のネットワーク
  - 商業拠点
  - コミュニティ拠点

○ 災害があった時に丘の上まで行くルート  
 (地面から、上から)

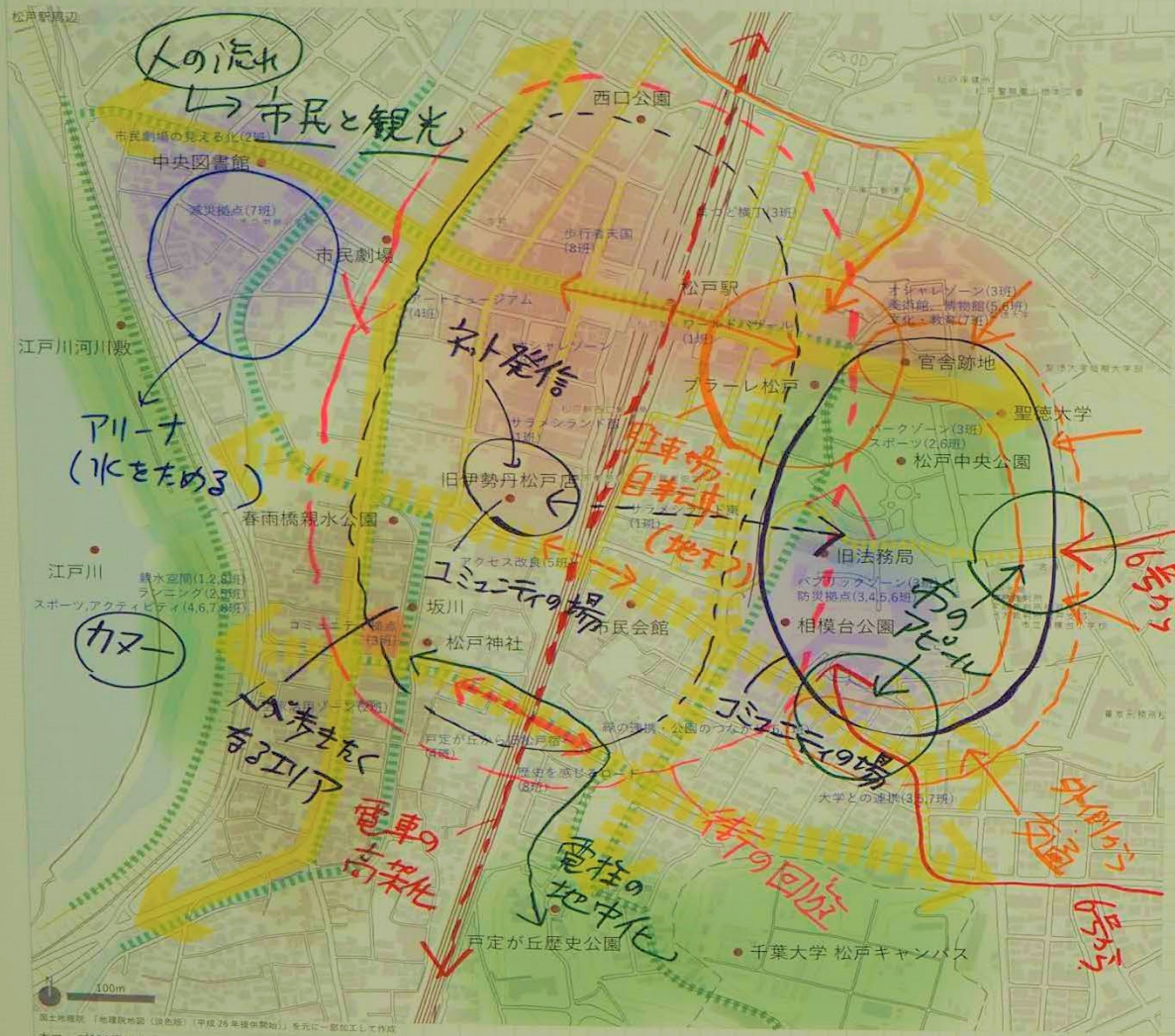
○ 鬼ヶ崎的町まち  
 (地面から、上から)

両方大事にある

5

MATSU●ING 2050 まちづくりデザインマップ 001案

Q.2050年の松戸はどのような街になっていて欲しいですか？



【凡例】

- 主要動線 (Main movement lines)
- 強化すべき動線 (Strengthened movement lines)
- 緑の拠点 (Green base)
- 自然のネットワーク (Natural network)
- 防災拠点 (Disaster base)
- 商業拠点 (Commercial base)
- 空家活用強化ゾーン (Strengthened vacant housing utilization zone)
- コミュニティ拠点 (Community base)

本マップ001案は本ワークショップの第3回(2019年11月23日開催)のグループワークの成果物から特徴をピックアップし、統合案としてプロットした仮案です。これを残りの3回のワークショップでひとつの統合案として更新していきましょう。

6

MATSU●ING 2050 まちづくりデザインマップ 001案 Q.2050年の松戸はどのような街になっていて欲しいですか？



【凡例】

- 主要動線
- 強化すべき動線
- 緑の拠点
- 自然のネットワーク
- 防災拠点
- 商業拠点
- 空家活用強化ゾーン
- コミュニティ拠点



MATSUING 2050 まちづくりデザインマップ 001案

Q.2050年の松戸はどのような街になっていて欲しいですか？



本マップ001案は本ワークショップの第3回(2019年11月23日開催)のグループワークの成果物から特徴をピックアップし、統合案としてプロットした仮案です。これを残り3回のワークショップでひとつの統合案として更新していきましょう。

- 【凡例】
- 主要動線
  - 強化すべき動線
  - 緑の拠点
  - 自然のネットワーク
  - 防災拠点
  - 商業拠点
  - 空家活用強化ゾーン
  - コミュニティ拠点

8期生